



ΕΦΗΜΕΡΙΔΑ ΤΗΣ ΚΥΒΕΡΝΗΣΕΩΣ ΤΗΣ ΕΛΛΗΝΙΚΗΣ ΔΗΜΟΚΡΑΤΙΑΣ

16 Απριλίου 2024

ΤΕΥΧΟΣ ΤΕΤΑΡΤΟ

Αρ. Φύλλου 236

ΠΕΡΙΕΧΟΜΕΝΑ

ΑΠΟΦΑΣΕΙΣ

- 1 Α) Μερική άρση και μερική ανάκληση της υπ' αρ. 1250/2-8-1982 απόφασης κήρυξης έκτασης ως αναδασωτέας (Δ' 205/1983) που αφορά έκταση 940,256 στρ. στη θέση «Χαλαμπρεζοβούνι», Τ.Κ. Καλοχωρίου και Πανυπερίου, Δήμου Μεσσήνης, Νομού Μεσσηνίας, λόγω: α) πλήρους αποκατάστασης της υπάρχουσας δασικής βλάστησης και β) λόγω πλάνης. Β) Άρση της υπ' αρ. 1028/10-5-1999 απόφασης κήρυξης έκτασης ως αναδασωτέας (Δ' 402) που αφορά έκταση 28,00 στρ. στη θέση «Χαλαμπρεζοβούνι», Τ.Κ. Πανυπερίου, Δήμου Μεσσήνης, Νομού Μεσσηνίας λόγω πλήρους αποκατάστασης της δασικής βλάστησης.
- 2 Κήρυξη ως αναδασωτέας έκτασης δασικού χαρακτήρα εμβαδού 1.495,00 τετραγωνικών μέτρων στη θέση «Παλουκόραχη», Τοπικής Κοινότητας Σκάλας, Δημοτικής Ενότητας Μελιγαλά, Δήμου Οιχαλίας Νομού Μεσσηνίας.

ΑΠΟΦΑΣΕΙΣ

Αριθμ. 169813

(1)

Α) Μερική άρση και μερική ανάκληση της υπ' αρ. 1250/2-8-1982 απόφασης κήρυξης έκτασης ως αναδασωτέας (Δ' 205/1983) που αφορά έκταση 940,256 στρ. στη θέση «Χαλαμπρεζοβούνι», Τ.Κ. Καλοχωρίου και Πανυπερίου, Δήμου Μεσσήνης, Νομού Μεσσηνίας, λόγω: α) πλήρους αποκατάστασης της υπάρχουσας δασικής βλάστησης και β) λόγω πλάνης. Β) Άρση της υπ' αρ. 1028/10-5-1999 απόφασης κήρυξης έκτασης ως αναδασωτέας (Δ' 402) που αφορά έκταση 28,00 στρ. στη θέση «Χαλαμπρεζοβούνι», Τ.Κ. Πανυπερίου, Δήμου Μεσσήνης, Νομού Μεσσηνίας λόγω πλήρους αποκατάστασης της δασικής βλάστησης.

Ο ΓΕΝΙΚΟΣ ΓΡΑΜΜΑΤΕΑΣ ΔΑΣΩΝ
ΤΟΥ ΥΠΟΥΡΓΕΙΟΥ ΠΕΡΙΒΑΛΛΟΝΤΟΣ
ΚΑΙ ΕΝΕΡΓΕΙΑΣ

Έχοντας υπόψη:

1. Την παρ. 1 του άρθρου 24 και την παρ. 3 του άρθρου 117 του Συντάγματος.

2. Το άρθρο 90 του Κώδικα νομοθεσίας για την Κυβέρνηση και τα κυβερνητικά όργανα (π.δ. 63/2005, Α' 98), το οποίο διατηρήθηκε σε ισχύ με την περ. 22 του άρθρου 119 του ν. 4622/2019 (Α' 133).

3. Την παρ. 3 [όπως αυτή αντικαταστάθηκε με το άρθρο 35 παρ. 2 του ν. 4280/2014 (Α' 159)] και 4 του άρθρου 44 του ν. 998/79, [όπως έχει προστεθεί με το άρθρο 36 του ν. 3698/2008 (Α' 198) και αντικαταστάθηκε με το άρθρο 35 παρ. 3 του ν. 4280/2014] και τις παρ. 5 και 6 του ίδιου άρθρου, [όπως προστέθηκαν με το άρθρο 74 του ν. 4986/2022 (Α' 204)].

4. Τον ν. 4727/2020 (Α' 184).

5. Την παρ. 17 του άρθρου 36 του ν. 4061/2012, όπως προστέθηκε με την παρ. 2 του άρθρου 49 του ν. 4280/2014 (Α' 159).

6. Την παρ. 9 του άρθρου 17 του ν. 3889/2010 (Α' 182), όπως προστέθηκε με την παρ. 3 του άρθρου 2 του ν. 4462/2017 (Α' 39).

7. Την από 13-8-2021 Π.Ν.Π. «Έκτακτα μέτρα για την αποτελεσματική προστασία και την ταχεία αποκατάσταση του φυσικού περιβάλλοντος, την άμεση στήριξη των πληγέντων από τις πυρκαγιές του Ιουλίου/Αυγούστου 2021 και συναφείς διατάξεις (Α' 143), η οποία κυρώθηκε με το άρθρο 2 του ν. 4824/2021 (Α' 156).

8. Τον ν. 4824/2021 «Κύρωση: α) της από 5.8.2021 πράξης Νομοθετικού περιεχομένου "Έκτακτα μέτρα για την αντιμετώπιση του κινδύνου πυρκαγιών" (Α' 138) και β) της από 13.8.2021 πράξης Νομοθετικού περιεχομένου "Έκτακτα μέτρα για την αποτελεσματική προστασία και την ταχεία αποκατάσταση του φυσικού περιβάλλοντος, την άμεση στήριξη των πληγέντων από τις πυρκαγιές του Ιουλίου/Αυγούστου 2021 και συναφείς διατάξεις" (Α' 143) και άλλες διατάξεις» (Α' 156) και ιδίως το άρθρο τρίτο του άρθρου 2 αυτού με τίτλο «Κάθετη οργάνωση και υπαγωγή των Δασικών Υπηρεσιών στο Υπουργείο Περιβάλλοντος και Ενέργειας».

9. Το Β' Μέρος «Διατάξεις για την ολοκλήρωση της μεταφοράς των δασικών υπηρεσιών στο Υπουργείο Περιβάλλοντος και Ενέργειας» του ν. 4915/2022 (Α' 63).

10. Την υπό στοιχεία ΥΠΕΝ/ΔΔΥ/48478/3594/16-5-2022 κοινή υπουργική απόφαση «Καθορισμός των διοικητικών λεπτομερειών μεταφοράς των δασικών υπηρεσιών, του αντίστοιχου προσωπικού και λοιπών θεμάτων της παρ. 5 του άρθρου τρίτου της από 13.8.2021 πράξης νομοθετικού περιεχομένου (Α' 143) η οποία κυρώθηκε με το άρθρο 2 του ν. 4824/2021 (Α' 156)» (Β' 2415).

11. Το π.δ. 132/2017 «Οργανισμός Υπουργείου Περιβάλλοντος και Ενέργειας (Υ.Π.ΕΝ) (Α' 160), όπως τροποποιήθηκε με το π.δ. 29/2022 (Α' 77).

12. Το άρθρο 1 «Σύσταση και μετονομασία Γενικών Γραμματειών, σύσταση Ειδικής Γραμματείας, μεταφορά υπηρεσιών και αρμοδιοτήτων», με το οποίο συστάθηκε Γενική Γραμματεία Δασών, του π.δ. 6/2022 (Α' 17).

13. Τις διατάξεις των άρθρων 47 έως 55 του ν. 4915/2022 (Α' 63).

14. Την υπ' αρ. 160635/10-9-2021 διαπιστωτική πράξη Συντονιστή Α.Δ.Π.Δ.Ε. και Ι. «Μεταφορά προσωπικού των Δασικών Υπηρεσιών της Αποκεντρωμένης Διοίκησης Πελοποννήσου, Δυτικής Ελλάδας και Ιονίου στο Υπουργείο Περιβάλλοντος και Ενέργειας» (Β' 4493, ΑΔΑ: ΨΡΔΟΟΡ1Φ-Ω9Υ).

15. Την υπό στοιχεία ΥΠΕΝ/ΔΔΥ/50878/3749/20-5-2022 εγκύκλιο διαταγή ΥΠΕΝ «Εγκύκλιες οδηγίες για τη λειτουργία των Περιφερειακών Δασικών Υπηρεσιών, χρήση λογοτύπου» (ΨΓΒΩ4653Π8-ΩΧ6).

16. Την υπό στοιχεία ΥΠΕΝ/ΥΠΡΓ/79859/5910/25-07-2023 κοινή απόφαση του Πρωθυπουργού και του Υπουργού Περιβάλλοντος και Ενέργειας «Διορισμός Γενικού Γραμματέα Δασών του ΥΠΕΝ» (Υ.Ο.Δ.Δ. 745).

17. Την υπό στοιχεία ΥΠΕΝ/ΔΔΥ/62511/4542/17-06-2022 (Β' 3145) διαπιστωτική πράξη κατάταξης και τοποθέτησης του προσωπικού των Περιφερειακών Δασικών Υπηρεσιών του Υπουργείου Περιβάλλοντος και Ενέργειας.

18. Την υπό στοιχεία ΥΠΕΝ/ΔΝΕΠ/83988/2740/25-8-2022 (Β' 4528) κοινή απόφαση περί εξουσιοδότησης με δικαίωμα υπογραφής του Γ.Γ. Δασών του Υ.Π.ΕΝ., μεταξύ άλλων, κατά λόγο αρμοδιότητας στους Προϊσταμένους των Επιθεωρήσεων Εφαρμογής Δασικής Πολιτικής».

19. Τον ν. 3208/2003 (Α' 303).

20. Τις διαταγές του Υπουργείου Γεωργίας υπ' αρ.: α) 160417/1180/8-7-1980, β) 182447/3049/24-9-1980, γ) 168692/3318/5-10-1981, δ) 85144/1468/9-9-1992 ε) 60284/365/26-1-1994, στ) οικ. 105204/2793/31-7-2002, ζ) την υπ' αρ. 158/1978 γνωμοδότηση του Νομικού Συμβουλίου του Κράτους.

21. Την υπ' αρ. 117080/6353/13-11-2014 Εγκύκλιο διαταγή της Γενικής Διεύθυνσης Ανάπτυξης και Προστασίας Δασών και Αγροπεριβάλλοντος του Υ.Π.Ε.Κ.Α. «Περί της διαδικασίας άρσης ή ανάκλησης αποφάσεων αναδάσωσης».

22. Την υπ' αρ. 124581/2774/26.5.2015 Δ/γή Υ.Π.Α.Π.ΕΝ. «Περί της διαδικασίας άρσης ή ανάκλησης αποφάσεων αναδάσωσης - Διευκρινήσεις».

23. Το υπ' αρ. 153373/441/22-2-2017 έγγραφο Υ.Π.ΕΝ. (ΑΔΑ: 61ΤΗ4653Π8-Ω7Θ) «Περιοχές κηρυγμένων αναδασωτέων εκτάσεων στους αναρτημένους δασικούς χάρτες».

24. Την υπ' αρ. 95099/5160/12-10-2021 εγκύκλιο διαταγή του Υ.Π.ΕΝ. «Περί ανάκλησης αποφάσεων αναδασωτέων, εκτάσεων μη υπαγομένων στις προστατευτικές διατάξεις της δασικής νομοθεσίας, λόγω συμπεριλήψης τους στους δασικούς χάρτες ως τμήματα ευρύτερης αναδασωτέας».

25. Την υπ' αρ. 169536/1516/19-4-2012 εγκύκλιο διαταγή Υ.Π.Ε.Κ.Α. (ΑΔΑ: Β4ΩΜ0- ΜΥΛ) «Οδηγίες εφαρμογής διατάξεων του ν. 4061/2012».

26. Την υπ' αρ. 1250/2-8-1982 απόφασης κήρυξης έκτασης ως αναδασωτέας (Δ' 205/2-6-1983) που αφορά έκταση 978,000 στρ στη θέση «Χαλαμπρεζοβούνι», Τ.Κ. Καλοχωρίου και Πανυπερίου, Δήμου Μεσσηνίας, Νομού Μεσσηνίας.

27. Την υπ' αρ. 1028/10-5-1999 απόφασης κήρυξης έκτασης ως αναδασωτέας (Δ' 402) που αφορά έκταση 28,00 στρ στη θέση «Χαλαμπρεζοβούνι», Τ.Κ. Πανυπερίου, Δήμου Μεσσηνίας, Νομού Μεσσηνίας.

28. Την υπ' αρ. 152927/27-3-2024 πρόταση του Δασαρχείου Καλαμάτας, σύμφωνα με την οποία:

α) Στον κυρωμένο Δασικό Χάρτη Ν. Μεσσηνίας [υπ' αρ. 381816/27-10-2022 απόφαση Γ.Γ. Δασών (Δ' 791)] και στον αναρτημένο [αριθ. 27116/12-2-2021 απόφαση Διευθυντή Δασών Μεσσηνίας (ΑΔΑ: 6Ε2ΑΟΡ1Φ-41Μ)] οι εντός των εν λόγω αναδασωτέων εκτάσεις εμφανίζονται με κωδικό φυτοκάλυψης ΔΔ, ΔΑ, ΑΔ και ΑΑ. β) Εντός της υπ' αρ. 1250/2-8-1982 απόφασης κήρυξης έκτασης ως αναδασωτέας (Δ' 205/2-6-1983), οι εκτάσεις με κωδικό φυτοκάλυψης (ΑΑ) είχαν ανέκαθεν μη δασική μορφή και κατά πλάνη συμπεριλήφθηκαν στο περίγραμμα της αναδασωτέας έκτασης. Ύστερα από αυτοψία στην περιοχή και διαχρονική εξέταση αεροφωτογραφιών των ετών 1945 (Νο: 006-9058 και 007- 9058), 1960 (Νο: 3392 και 3393), 1972 (Νο: 68784 και 68785), 1989 (Νο: 193899 και 193900) διαπιστώθηκε ότι οι εκτάσεις που φέρουν στον δασικό χάρτη κωδικό φυτοκάλυψης ΑΑ είχαν ανέκαθεν μη δασική μορφή και πριν και μετά την εκδήλωση της πυρκαγιάς το έτος 1982 και δεν υπάγονται στις διατάξεις και τους περιορισμούς της δασικής νομοθεσίας και επιπλέον δεν εντοπίζονται και δεν περιγράφονται με ακρίβεια στο συνημμένο στην ανωτέρω απόφαση τοπογραφικό διάγραμμα. Η υπόλοιπη έκταση δασικού χαρακτήρα έχει πλήρως αποκατασταθεί, γ) Εντός της δασικής έκτασης που κηρύχθηκε αναδασωτέα με την ως άνω απόφαση βρέθηκαν εκτάσεις συνολικού εμβαδού (9,069 στρ.+5,959 στρ.+ 0,539 στρ.) = 15,567 στρ. που θα πρέπει να εξαιρεθούν κατά την άρση της, διότι: α) η δασική βλάστηση καταστράφηκε λόγω εκχέρωσης και δεν έχει αποκατασταθεί σε ικανοποιητικό βαθμό [για την έκταση των 9,069 στρ.] και β) οι υπόλοιπες φέρουν κωδικό φυτοκάλυψης (ΔΑ) και ως εκ τούτου χρήζουν μέτρων προστασίας, δ) Εντός της ίδιας απόφασης υπάρχει έκταση εμβαδού 22,177 στρ. για την οποία έχει γίνει ανάκληση της αναδασωτέας με σχετική απόφαση, ε) Συνεπώς το εμβαδόν της έκτασης εντός περιγράμματος αναδασωτέας για την οποία προτείνεται η άρση είναι 978,000 στρ - 22,177 στρ (έχει ανακληθεί η αναδασωτέα) - 15,567 στρ. (δεν ανακαλείται) = 940,256 στρ., (ΤΜΗΜΑ Α), στ) Η υπ' αρ. 1028/10-5-1999 απόφαση κήρυξης έκτασης ως αναδασωτέας (Δ' 402) εμβαδού 28,00 στρεμμάτων (τμήμα Β) πριν καεί καλυπτόταν από είδη δασικής βλάστησης αείφυλλων πλατύφυλλων (αγκορτσιές, σπάρτα, ασφάλαχτρα, ασφάκες) και έχει πλήρως αποκατασταθεί.

29. Την σύμφωνη γνώμη της Διεύθυνσης Δασών Ν. Μεσσηνίας, αποφασίζουμε:

Α) Αίρουμε και ανακαλούμε μερικώς την υπ' αρ. 1250/2-8-1982 απόφαση κήρυξης έκτασης ως αναδασωτέας (Δ' 205/1983) που αφορά έκταση 940,256 στρ στις θέση «Χαλαμπρεζοβούνι», Τ.Κ. Καλοχωρίου και Πανυπερίου, Δήμου Μεσσήνης, Νομού Μεσσηνίας, λόγω: α) πλήρους αποκατάστασης της δασικής βλάστησης και επαναφορά της στην προτέρα κατάσταση με οικολογικά χαρακτηριστικά επαρκή για υπαγωγή της στις παρ. 1 και 2 του άρθρου 3 του ν. 998/1979 και β) λόγω πλάνης περί τα πραγματικά δεδομένα επειδή η εν λόγω έκταση είχε ανέκαθεν αγροτική μορφή πριν και μετά την καταστροφή της από πυρκαγιά της (το έτος 1982) και ως εκ τούτου δε υπάγεται στις διατάξεις και τους περιορισμούς της δασικής νομοθεσίας.

Β) Αίρουμε πλήρως την υπ' αρ. 1028/10-5-1999 απόφαση κήρυξης έκτασης ως αναδασωτέας (Δ' 402) που αφορά έκταση 28,00 στρ. στη θέση «Χαλαμπρεζοβούνι», Τ.Κ. Καλοχωρίου και Πανυπερίου, Δήμου Μεσσήνης, Νομού Μεσσηνίας λόγω πλήρους αποκατάστασης της δασικής βλάστησης και επαναφορά της στην προτέρα κατάσταση με οικολογικά χαρακτηριστικά επαρκή

για υπαγωγή της στις παρ. 1 και 2 του άρθρου 3 του ν. 998/1979.

Οι ανωτέρω εκτάσεις συνολικά απεικονίζονται από το τμήμα Α και το τμήμα Β, στο από 15-3-2024 τοπογραφικό διάγραμμα, κλίμακας 1:7.000 που συνέταξε ο Δασοπόνος Βασίλειος Κυριακόπουλος και αποτελεί αναπόσπαστο μέρος της παρούσας.

Συνολικά έχει όρια:

Ανατολικά: Ελαιώνες και αγροί κατοίκων περιοχής και έκταση δασικού χαρακτήρα.

Δυτικά: Ελαιώνες και αγροί κατοίκων περιοχής και έκταση δασικού χαρακτήρα.

Βόρεια: Ελαιώνες και αγροί κατοίκων περιοχής και έκταση δασικού χαρακτήρα.

Νότια: Ελαιώνες και αγροί κατοίκων περιοχής και έκταση δασικού χαρακτήρα.

Από την εφαρμογή των κανονιστικών διατάξεων της απόφασης αυτής δεν προκαλείται δαπάνη εις βάρος του κρατικού προϋπολογισμού.

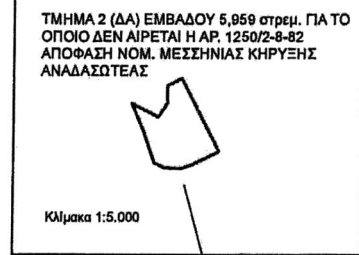
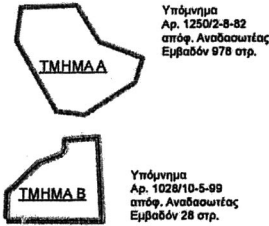
Για την υπόλοιπη έκταση παραμένει σε ισχύ η υπ' αρ. 1250/2-8-1982 απόφαση κήρυξης έκτασης ως αναδασωτέας.

- ΤΟΠΟΓΡΑΦΙΚΟ ΔΙΑΓΡΑΜΜΑ ΕΚΤΑΣΗΣ ΕΜΒΑΔΟΥ 978 στρεμ. ΣΤΙΣ ΘΕΣΗ "ΧΑΛΑΜΠΡΕΖΟΒΟΥΝΙ" ΤΟΠΙΚΩΝ ΚΟΙΝΟΤΗΤΩΝ ΚΑΛΟΧΩΡΙΟΥ ΠΛΑΝΥΠΕΡΙΟΥ ΔΗΜΟΤΙΚΗΣ ΕΝΟΤΗΤΑΣ ΠΕΤΑΛΙΔΙΟΥ ΔΗΜΟΥ ΜΕΣΣΗΝΗΣ ΠΟΥ ΚΑΗΚΕ ΑΠΟ ΠΥΡΚΑΓΙΑ ΣΤΙΣ 28-6-1982 ΓΙΑ ΤΗΝ ΟΠΟΙΑ ΠΡΟΤΕΙΝΕΤΑΙ Η ΜΕΡΙΚΗ ΑΝΑΚΛΗΣΗ ΤΗΣ ΑΡ. 1250/2-8-82 ΑΝΑΔΑΣΩΤΕΑΣ ΑΠΟΦΑΣΗΣ ΝΟΜ. ΜΕΣΣΗΝΙΑΣ ΓΙΑ ΕΚΤΑΣΗ ΕΜΒΑΔΟΥ 978 στρ. - 15,567 στρ. (δεν αίρεται) - 22,177 στρ. (έχει ήδη γίνει άρση αναδασωτέας) = 940,256 στρεμ.

- ΤΟΠΟΓΡΑΦΙΚΟ ΔΙΑΓΡΑΜΜΑ ΕΚΤΑΣΗΣ ΕΜΒΑΔΟΥ 28 στρ. ΣΤΗ ΘΕΣΗ "ΧΑΛΑΜΠΡΕΖΟΒΟΥΝΙ ΤΟΠΙΚΗΣ ΚΟΙΝΟΤΗΤΑΣ ΠΑΝΥΠΕΡΙΟΥ ΔΗΜΟΤΙΚΗΣ ΕΝΟΤΗΤΑΣ ΠΕΤΑΛΙΔΙΟΥ ΔΗΜΟΥ ΜΕΣΣΗΝΗΣ ΠΟΥ ΚΑΗΚΕ ΑΠΟ ΠΥΡΚΑΓΙΑ ΣΤΙΣ 17-3-1999 ΓΙΑ ΤΗΝ ΟΠΟΙΑ ΠΡΟΤΕΙΝΕΤΑΙ Η ΑΝΑΚΛΗΣΗ ΤΗΣ ΑΡ. 1.028/10-5-99 ΑΝΑΔΑΣΩΤΕΑΣ ΑΠΟΦΑΣΗΣ ΝΟ. ΜΕΣΣΗΝΙΑΣ.

ΕΘΝΙΚΟ ΤΥΠΟΓΡΑΦΕΙΟ
Για τεχνικούς λόγους στο σχεδιάγραμμα, από το ηλεκτρονικό αρχείο, έγινε σμίκρυνση κατά ποσοστό **60%**

Κλίμακα 1: 7.000



Απόσπασμα Φ.Χ. Μεγαλά
Κλίμακα 1:100.000
ΓΥΣ 1993

Αρ. 182.110/5-9-2018 απόφαση αναδασωτέας Συντονιστή Α.Δ.Π.Δ.Ε & Ι στη θέση "Νιέμη" "Χαλαμπρέζοβούνι" τ.κ Πανυπερίου εμβαδού 7,751 στρ.

**Τμήμα 1 (9,069 στρ.) +
Τμήμα 2 (5,959 στρ.) +
Τμήμα 3 (0,539 στρ.)
= 15,567 στρ.
Για τα οποία δεν αίρεται η
αρ. 1250/2-8-82 αναδασωτέα**

ΣΥΝΤΕΤ. ΤΜΗΜΑ 2 (ΔΑ)

X	Y
309662,021	4094267,068
309661,998	4094262,047
309647,117	4094246,7
309628,833	4094247,651
309513,604	4094263,835
309501,307	4094291,307
309486,651	4094323,674
309507,65	4094313,685
309518,438	4094308,328
309529,55	4094325,282
309529,46	4094330,489
309528,161	4094346,485
309546,606	4094354,16

ΣΥΝΤΕΤ. ΤΜΗΜΑ 1

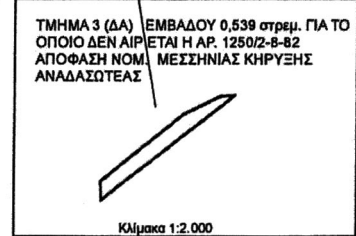
X	Y
309285	4093810
309308	4093813
309322	4093793
309345	4093788
309335	4093758
309337	4093732
309332	4093718
309343	4093705
309337	4093688
309339	4093662
309344	4093647
309310	4093623
309290	4093622
309268	4093640
309278	4093659
309287	4093699
309281	4093729
309302	4093752
309301	4093774
309285	4093786



Αίτηση στην αριθμ 169813/3-4-2024 από τον Αναρρ Δασών Μεσσηνίας

ΣΥΝΤΕΤ. ΤΜΗΜΑ 3 (ΔΑ)

X	Y
310076,528	4093409,402
310022,248	4093367,871
310021,936	4093376,398
310061,954	4093408,479
310080,144	4093417,078
310087,209	4093417,614
310076,528	4093409,402



Καλαμάτα 15/3/2024
Ο Συντάκτης

Κυριακόπουλος Βασίλειος
Δασοπόνος

Καλαμάτα 15/3/2024
Ο Αναρρ Δασών Καλαμάτας

Κασιμάκης Σπύρος
Δασολόγος

Καλαμάτα 15/3/2024
Ο Αναρρ Δασών Μεσσηνίας

Κουρκαός Κωνσταντίνος
Δασολόγος

Πάτρα/...../2024
Ο Προϊστάμενος Επιθεώρησης
Εφαρμογής Δασικής Πολιτικής

Νικίτας Μάζης
Δασολόγος

ΝΙΚΙΤΑΣ ΜΑΖΙΣ
03/04/2024 11:44

Η απόφαση αυτή να δημοσιευθεί στην Εφημερίδα της Κυβερνήσεως.

Πάτρα, 3 Απριλίου 2024

Με εντολή Γενικού Γραμματέα Δασών
Ο Προϊστάμενος Επιθεώρησης Εφαρμογής Δασικής
Πολιτικής Πελοποννήσου, Δυτικής Ελλάδας και Ιονίου
ΝΙΚΗΤΑΣ ΜΑΖΗΣ

Αριθμ. 169705 (2)

Κήρυξη ως αναδασωτέας έκτασης δασικού χαρακτήρα εμβαδού 1.495,00 τετραγωνικών μέτρων στη θέση «Παλουκόραχη», Τοπικής Κοινότητας Σκάλας, Δημοτικής Ενότητας Μελιγαλά, Δήμου Οιχαλίας Νομού Μεσσηνίας.

Ο ΓΕΝΙΚΟΣ ΓΡΑΜΜΑΤΕΑΣ ΔΑΣΩΝ
ΤΟΥ ΥΠΟΥΡΓΕΙΟΥ ΠΕΡΙΒΑΛΛΟΝΤΟΣ ΚΑΙ
ΕΝΕΡΓΕΙΑΣ

Έχοντας υπόψη:

1. Τις διατάξεις της παρ. 1 του άρθρου 24 και της παρ. 3 του άρθρου 117 του Συντάγματος.

2. Τις διατάξεις του άρθρου 90 του Κώδικα νομοθεσίας για την Κυβέρνηση και τα Κυβερνητικά όργανα (π.δ. 63/2005, Α' 98), το οποίο διατηρήθηκε σε ισχύ με την περ. 22 του άρθρου 119 του ν. 4622/2019 (Α' 133).

3. Τις διατάξεις της από 13-8-2021 Π.Ν.Π. «Έκτακτα μέτρα για την αποτελεσματική προστασία και την ταχεία αποκατάσταση του φυσικού περιβάλλοντος, την άμεση στήριξη των πληγέντων από τις πυρκαγιές του Ιουλίου/Αυγούστου 2021 και συναφείς διατάξεις (Α' 143), η οποία κυρώθηκε με το άρθρο 2 του ν. 4824/2021 (Α' 156). Το ν. 4824/2021 «Κύρωση: α) της από 5.8.2021 πράξης Νομοθετικού περιεχομένου "Έκτακτα μέτρα για την αντιμετώπιση του κινδύνου πυρκαγιών" (Α' 138) και β) της από 13.8.2021 πράξης Νομοθετικού περιεχομένου "Έκτακτα μέτρα για την αποτελεσματική προστασία και την ταχεία αποκατάσταση του φυσικού περιβάλλοντος, την άμεση στήριξη των πληγέντων από τις πυρκαγιές του Ιουλίου/Αυγούστου 2021 και συναφείς διατάξεις" (Α' 143) και άλλες διατάξεις» (Α' 156) και ιδίως το άρθρο τρίτο του άρθρου 2 αυτού με τίτλο «Κάθετη οργάνωση και υπαγωγή των Δασικών Υπηρεσιών στο Υπουργείο Περιβάλλοντος και Ενέργειας».

4. Το Β' Μέρος «Διατάξεις για την ολοκλήρωση της μεταφοράς των δασικών υπηρεσιών στο Υπουργείο Περιβάλλοντος και Ενέργειας» του ν. 4915/2022 (Α' 63).

5. Την υπό στοιχεία ΥΠΕΝ/ΔΔΥ/48478/3594/16-5-2022 κοινή υπουργική απόφαση «Καθορισμός των διοικητικών λεπτομερειών μεταφοράς των δασικών υπηρεσιών, του αντίστοιχου προσωπικού και λοιπών θεμάτων της παρ. 5 του άρθρου τρίτου της από 13.8.2021 πράξης νομοθετικού περιεχομένου (Α' 143) η οποία κυρώθηκε με το άρθρο 2 του ν. 4824/2021 (Α' 156)» (Β' 2415).

6. Το π.δ. 132/2017 «Οργανισμός Υπουργείου Περιβάλλοντος και Ενέργειας (Υ.Π.ΕΝ) (Α' 160), όπως τροποποιήθηκε με το π.δ. 29/2022 (Α' 77).

7. Το άρθρο 1 «Σύσταση και μετονομασία Γενικών Γραμματειών, σύσταση Ειδικής Γραμματείας, μεταφορά υπηρεσιών και αρμοδιοτήτων», με το οποίο συστάθηκε Γενική Γραμματεία Δασών, του π.δ. 6/2022 (Α' 17).

8. Τις διατάξεις των άρθρων 47 έως 55 του ν. 4915/2022 (Α' 63).

9. Την υπ' αρ. 160635/10-9-2021 διαπιστωτική πράξη Συντονιστή Α.Δ.Π.ΔΕ. και Ι. «Μεταφορά προσωπικού των Δασικών Υπηρεσιών της Αποκεντρωμένης Διοίκησης Πελοποννήσου, Δυτικής Ελλάδας και Ιονίου στο Υπουργείο Περιβάλλοντος και Ενέργειας» (Β' 4493, ΑΔΑ: ΨΡΔΟ-ΟΡ1Φ-Ω9Υ).

10. Την υπό στοιχεία ΥΠΕΝ/ΔΔΥ/50878/3749/20-5-2022 εγκύκλιο διαταγή ΥΠΕΝ «Εγκύκλιες οδηγίες για τη λειτουργία των Περιφερειακών Δασικών Υπηρεσιών, χρήση λογοτύπου» (ΨΓΒΩ4653Π8-ΩΧ6).

11. Την υπό στοιχεία ΥΠΕΝ/ΥΠΡΓ/79859/5910/25-07-2023 κοινή απόφαση του Πρωθυπουργού και του Υπουργού Περιβάλλοντος και Ενέργειας «Διορισμός Γενικού Γραμματέα Δασών του ΥΠΕΝ» (Υ.Ο.Δ.Δ. 745).

12. Την υπό στοιχεία ΥΠΕΝ/ΔΔΥ/62511/4542/17-06-2022 (Β' 3145) διαπιστωτική πράξη κατάταξης και τοποθέτησης του προσωπικού των Περιφερειακών Δασικών Υπηρεσιών του Υπουργείου Περιβάλλοντος και Ενέργειας.

13. Την υπό στοιχεία ΥΠΕΝ/ΔΝΕΠ/83988/2740/25-8-2022 (Β' 4528) κοινή απόφαση περί εξουσιοδότησης με δικαίωμα υπογραφής του Γ.Γ. Δασών του Υπ.Π.ΕΝ., μεταξύ άλλων, κατά λόγο αρμοδιότητας στους Προϊσταμένους των Επιθεωρήσεων Εφαρμογής Δασικής Πολιτικής.

14. Τις διατάξεις του ν. 3208/2003 (Α' 303).

15. Τις διατάξεις του ν. 998/1979 «Περί προστασίας των δασών κ.λπ.» (Α' 289) και ειδικότερα: α) του άρθρου 41 παρ. 1 και 3 β) του άρθρου 38 παρ. 1 όπως αντικαταστάθηκε από το άρθρο 35 παρ. 1 του ν. 4280/2014 (Α' 159) και από το άρθρο 32 του ν. 4342/2015 (Α' 143) και γ) του άρθρου 70 παρ. 3, όπως αντικαταστάθηκε από το άρθρο 1 παρ. 15 του ν. 3208/2003 (Α' 303).

16. Τις διαταγές του Υπουργείου Γεωργίας:

α) 160417/1180/8-7-80 β) 182447/3049/24-9-80.

17. Την υπ' αρ. 221525/4195/21-9-2011 διαταγή Υπ.Π.Ε.Κ.Α. (ΑΔΑ:4Α8Η0-ΙΔΩ).

18. Το υπ' αρ. 153373/441/22-2-2017 έγγραφο Υπ.Π.ΕΝ. (ΑΔΑ:61ΤΗ4653Π8-Ω7Θ) «Περιοχές κηρυγμένων αναδασωτέων εκτάσεων στους αναρτημένους δασικούς χάρτες».

19. Την υπ' αρ. 158957/15-03-2024 πρόταση του Δασαρχείου Καλαμάτας περί κηρύξεως αναδασωτέας, της αναφερομένης στο θέμα έκτασης.

20. Την σύμφωνη γνώμη της Διεύθυνσης Δασών Ν. Μεσσηνίας, αποφασίζουμε:

Κηρύσσουμε ως αναδασωτέα, με σκοπό την προστασία για την επαναδημιουργία της δασικής βλάστησης, αποτελούμενη από άτομα δρυός, αγκορτσιάς, ασφάλαχτρα κ.λπ., που καταστράφηκε από πυρκαγιά που εκδηλώθηκε την 2-11-2023 την έκταση δασικού χαρακτήρα εμβαδού χιλίων τετρακοσίων ενενήντα πέντε τετραγωνικών μέτρων (1.495,00 τ.μ.) που βρίσκεται στη θέση «Παλουκόραχη», Τοπικής Κοινότητας, Σκάλας, Δημοτικής Ενότητας Μελιγαλά, Δήμου Οιχαλίας του Νομού Μεσσηνίας.

Η καείσα έκταση προσδιορίζεται από τα σημεία: 1,2,3,4,5,6,1 και έχει όρια:

Ανατολικά: Λωρίδα έκτασης δασικού χαρακτήρα, πέραν της οποίας ελαιώνας κατοίκου περιοχής.

Δυτικά: Έκταση δασικού χαρακτήρα.

Βόρεια: Έκταση δασικού χαρακτήρα.

Νότια: Έκταση δασικού χαρακτήρα.

Όπως φαίνεται στο από 21-02-2024 συνημμένο τοπογραφικό διάγραμμα κλίμακας 1:1.000 που συντάχθηκε από τη Δασοπόνο του Δασαρχείου Καλαμάτας Αριστέα

Κυριαζή και αποτελεί αναπόσπαστο μέρος της απόφασης αυτής. Προβλέπεται φυσική αναγέννηση της δασικής βλάστησης που καταστράφηκε.

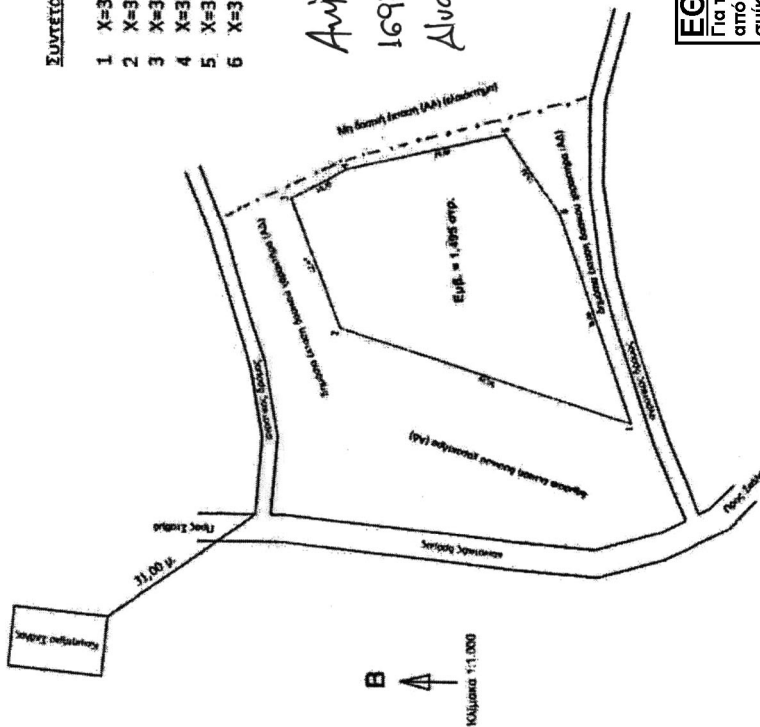
Άσκηση αίτησης ακύρωσης κατά αυτής κατατίθεται ενώπιον του (οικείου) Τριμελούς Εφετείου εντός εξήντα (60) ημερών από την επόμενη της δημοσίευσης ή της κοινοποίησης της.

Από την εφαρμογή των κανονιστικών διατάξεων της απόφασης αυτής δεν προκαλείται δαπάνη σε βάρος του κρατικού προϋπολογισμού.

ΤΟΠΟΓΡΑΦΙΚΟ ΔΙΑΓΡΑΜΜΑ

Δημόσιας έκτασης δασική χαρακτήρα που καταγράφηκε από πύργους στις 2-11-2023

ΘΕΣΗ: «Παλιούκαραχη» **ΤΟΠ. ΚΟΙΝ.:** Σκάλας **ΔΗΜ. ΕΝΟΤ.:** Μεγαλά **ΔΗΜΟΥ:** Οχιάδας



Συντεταγμένες Κορυφών (ΕΓΣΑ 871)

- 1 X=322376.0000 Y=4118055.0000
- 2 X=322391.0000 Y=4118103.0000
- 3 X=322412.0000 Y=4118111.0000
- 4 X=322417.0000 Y=4118102.0000
- 5 X=322423.0000 Y=4118076.0000
- 6 X=322410.0000 Y=4118067.0000

Απόσπασμα αεροφωτογραφίας
Ελληνικού Κτηματολογίου



ΕΘΝΙΚΟ ΤΥΠΟΓΡΑΦΕΙΟ
Για τεχνικούς λόγους στο σχεδιάγραμμα,
από το ηλεκτρονικό αρχείο, έγινε
σμίκρυνση κατά ποσοστό **82%**

Καλαμάτα 21/2/2024
Η Συντάκτρια
Αρίστη Κυριαγή
Δασοπόνος

Καλαμάτα 8/1/2024
Αρίστη Κυριαγή
Καλαμάτα
Κωνσταντίνος Φούρκας
Δασολόγος

Πάτρα/...../2024
Ο Προϊστάμενος Επιθεώρησης
Εφαρμογής Δασικής Πολιτικής
Πελοσου Δυτ. Ελλάδας & Ιονίου

Νικητας Μάζης ΝΙΚΙΤΑΣ ΜΑΖΙΣ
Δασολόγος 03/04/2024 11:41

Η απόφαση αυτή να δημοσιευθεί στην Εφημερίδα της Κυβερνήσεως.

Πάτρα, 3 Απριλίου 2024

Με εντολή Γενικού Γραμματέα Δασών
Ο Προϊστάμενος Επιθεώρησης Εφαρμογής
Δασικής Πολιτικής Πελοποννήσου,
Δυτικής Ελλάδας και Ιονίου

ΝΙΚΗΤΑΣ ΜΑΖΗΣ