



# ΕΦΗΜΕΡΙΔΑ ΤΗΣ ΚΥΒΕΡΝΗΣΕΩΣ ΤΗΣ ΕΛΛΗΝΙΚΗΣ ΔΗΜΟΚΡΑΤΙΑΣ

5 Ιουλίου 2024

ΤΕΥΧΟΣ ΤΕΤΑΡΤΟ

Αρ. Φύλλου 434

## ΔΙΑΤΑΓΜΑΤΑ

**Τροποποίηση του εγκεκριμένου ρυμοτομικού σχεδίου της Δημοτικής Ενότητας Νέας Αλικαρνασσού του Δήμου Ηρακλείου (Ν. Ηρακλείου), με άρση απαλλοτρίωσης, καθορισμό όρων και περιορισμών δόμησης και επιβολή προκηπίου.**

**Η ΠΡΟΕΔΡΟΣ  
ΤΗΣ ΕΛΛΗΝΙΚΗΣ ΔΗΜΟΚΡΑΤΙΑΣ**

Έχοντας υπόψη:

1. Τις διατάξεις:

α) Των άρθρων 152 παρ. 1, 2 και 6, 154 και 160 παρ. 1 και 2 του Κώδικα Βασικής Πολεοδομικής Νομοθεσίας (Δ' 580/1999),

β) των άρθρων 31 παρ. 1 και 32 παρ. 2 και 3 του ν. 4067/2012 «Νέος Οικοδομικός Κανονισμός» (Α' 79), όπως ισχύουν, το μεν άρθρο 31 παρ. 1 μετά την αντικατάστασή του με το άρθρο 62 παρ. 2 του ν. 4280/2014 (Α' 159), το δε άρθρο 32 μετά την αντικατάστασή του με το άρθρο 3 παρ. 2 του ν. 4315/2014 (Α' 269) και πριν από την κατάργησή του με το άρθρο 138 του ν. 4759/2020 (Α' 245),

γ) του άρθρου εικοστού παρ. 1 του ν. 4787/2021 «Κύρωση Σύμβασης Διανομής Ακινήτου - Σύσταση Δικαιώματος Επιφανείας Ακινήτου Μητροπολιτικού Πόλου Ελληνικού - Αγίου Κοσμά, ρύθμιση συναφών θεμάτων και άλλες διατάξεις» (Α' 44),

δ) του άρθρου 20 του ν. 2508/1997 «Βιώσιμη οικιστική ανάπτυξη των πόλεων και οικισμών της χώρας και άλλες διατάξεις» (Α' 124), όπως ισχύει μετά την αντικατάστασή του με το άρθρο 1 παρ. 7 του ν. 4315/2014,

ε) του άρθρου 29 παρ. 4 περ. α του ν. 2831/2000 «Τροποποίηση του ν. 1577/1985 "Γενικός Οικοδομικός Κανονισμός" και άλλες πολεοδομικές διατάξεις» (Α' 140), όπως ισχύει μετά την αντικατάστασή του με το άρθρο 3 παρ. 1 του ν. 4315/2014.

2. Την 74103/5569/08.07.2023 απόφαση του Πρωθυπουργού και του Υπουργού Περιβάλλοντος και Ενέργειας «Ανάθεση αρμοδιοτήτων στον Υφυπουργό Περιβάλλοντος και Ενέργειας, Νικόλαο Ταγαρά» (Β' 4408).

3. Την 1999πε/3809/31.01.2001 απόφαση του Γενικού Γραμματέα Περιφέρειας Κρήτης «Τροποποίηση εγκεκριμένου σχεδίου πόλης Δήμου Νέας Αλικαρνασσού Ν. Ηρακλείου» (Δ' 139).

4. Την 30/2012 απόφαση του Τριμελούς Διοικητικού Πρωτοδικείου Ηρακλείου.

5. Την 9/θέμα 10ο/2018 γνωμοδότηση του Συμβουλίου Ιδιοκτησίας Δασών.

6. Το 8587/16.12.2020 έγγραφο της Διεύθυνσης Δασών Νομού Ηρακλείου Κρήτης.

7. Τα 25974/13.03.2018, 19058/14.02.2019, 1686/09.01.2023 και 16341/05.04.2023 έγγραφα της Διεύθυνσης Πολεοδομίας του Δήμου Ηρακλείου.

8. Τα 102143/847/12.04.2022, 78911/302/14.03.2023, 103086/343/03.04.2023 και 247508/863/27.07.2023 έγγραφα της Διεύθυνσης Περιβάλλοντος και Χωρικού Σχεδιασμού της Περιφέρειας Κρήτης.

9. Τα ΥΠΕΝ/ΔΠΟΛΣ/8944/162/24.09.2020, ΥΠΕΝ/ΔΠΟΛΣ/118503/2659/23.12.2020, ΥΠΕΝ/ΔΠΟΛΣ/98117/2645/25.02.2022, ΥΠΕΝ/ΔΠΟΛΣ/117454/3157/08.03.2022, ΥΠΕΝ/ΔΠΟΛΣ/26778/603/31.03.2022, ΥΠΕΝ/ΔΠΟΛΣ/5581/162/21.02.2023, ΥΠΕΝ/ΔΠΟΛΣ/24681/711/15.03.2023, ΥΠΕΝ/ΔΠΟΛΣ/83590/2108/29.08.2023 και ΥΠΕΝ/ΔΠΟΛΣ/96038/2431/25.09.2023 έγγραφα της Διεύθυνσης Πολεοδομικού Σχεδιασμού του Υπουργείου Περιβάλλοντος και Ενέργειας.

10. Τις 373/2018 και 1076/2018 γνωμοδοτήσεις του Δημοτικού Συμβουλίου του Δήμου Ηρακλείου.

11. Την 6/θέμα 4ο/30.10.2019 γνωμοδότηση του Συμβουλίου Πολεοδομικών Θεμάτων και Αμφισβητήσεων Περιφερειακής Ενότητας Ηρακλείου.

12. Το άρθρο 90 του Κώδικα νομοθεσίας για την Κυβέρνηση και τα κυβερνητικά όργανα (π.δ. 63/2005, Α' 98), όπως διατηρήθηκε σε ισχύ με την περ. 22 του άρθρου 119 του ν. 4622/2019 (Α' 133), και το γεγονός ότι από τις διατάξεις του παρόντος διατάγματος δεν προκαλείται δαπάνη σε βάρος του κρατικού προϋπολογισμού και του προϋπολογισμού του οικείου Δήμου.

13. Τις 169/2021, 34/2023 και 20/2024 γνωμοδοτήσεις του Συμβουλίου της Επικρατείας.

Με πρόταση του Υφυπουργού Περιβάλλοντος και Ενέργειας, αποφασίζουμε:

### Άρθρο 1

Εγκρίνεται η τροποποίηση του εγκεκριμένου ρυμοτομικού σχεδίου της Δημοτικής Ενότητας Νέας Αλικαρνασσού του Δήμου Ηρακλείου (Ν. Ηρακλείου), με άρση απαλλοτρίωσης και, ειδικότερα, με τη μετατροπή τμήματος κοινόχρηστου χώρου και χώρου αθλητικών εγκατα-

στάσεων σε οικοδομήσιμο και τη δημιουργία νέου Ο.Τ. (Ο.Τ. 33), τον καθορισμό του εναπομείναντος τμήματος αυτού ως Ο.Τ. 33Α - Κοινόχρηστος Χώρος (ΚΧ) και την έγκριση πεζοδρόμου, όπως εμφανίζεται στο σχετικό πρωτότυπο διάγραμμα σε κλίμακα 1:500 που θεωρήθηκε από τον Προϊστάμενο της Διεύθυνσης Τοπογραφικών Εφαρμογών του Υπουργείου Περιβάλλοντος και Ενέργειας με την 22620/2024 πράξη του και αντίτυπό του σε φωτοσμίκρυνση δημοσιεύεται με το παρόν διάταγμα.

#### Άρθρο 2

Στο πρόσωπο των οικοπέδων, οικοδομημένων ή μη, του οικοδομήσιμου χώρου του άρθρου 1 επιβάλλεται προκήπιο πλάτους τεσσάρων (4) μέτρων και μεταβλητό προκήπιο πλάτους από έξι μέτρα και τριάντα τέσσερα εκατοστά (6,34 μ.) έως έξι μέτρα και εξήντα επτά εκατοστά (6,67 μ.), όπως εμφανίζεται στο διάγραμμα του άρθρου 1.

#### Άρθρο 3

1. Στον κατά το άρθρο 1 καθοριζόμενο οικοδομήσιμο χώρο καθορίζονται:

α. Μέγιστο ποσοστό κάλυψης των οικοπέδων: εξήντα τοις εκατό (60%) της επιφάνειάς τους.

β. Συντελεστής δόμησης: ένα και ένα δέκατο (1,10).

2. Ως προς τους υπόλοιπους όρους και περιορισμούς δόμησης, εφαρμόζονται οι διατάξεις που ισχύουν στον

Τομέα ΙΙ της 1999πε/3809/31.01.2001 απόφασης του Γενικού Γραμματέα Περιφέρειας Κρήτης (Δ' 139).

#### Άρθρο 4

Επιβάλλεται εισφορά σε γη, συνολικής επιφάνειας 1.088,81 τ.μ., στα τμήματα που εμφανίζονται στο διάγραμμα του άρθρου 1 και, ειδικότερα, με στοιχεία 9,10, 11,12,13,14,15,16,70,71,72,73,9 (Τμήμα Α), επιφάνειας 262,50 τ.μ., με στοιχεία 18α,19,20,21,22,23,24,18ε,18δ, 18γ,18β,68,69,18α (Τμήμα Β), επιφάνειας 588,63 τ.μ. και με στοιχεία 65,66,67,68,18β,18γ,18δ,18ε,25,65, επιφάνειας 237,28 τ.μ., χωρίς να οφείλεται οποιαδήποτε αποζημίωση.

#### Άρθρο 5

Η ισχύς του παρόντος διατάγματος αρχίζει από τη δημοσίευσή του στην Εφημερίδα της Κυβερνήσεως.

Στον Υπουργό Περιβάλλοντος και Ενέργειας αναθέτουμε τη δημοσίευση και εκτέλεση του παρόντος διατάγματος.

Αθήνα, 28 Ιουνίου 2024

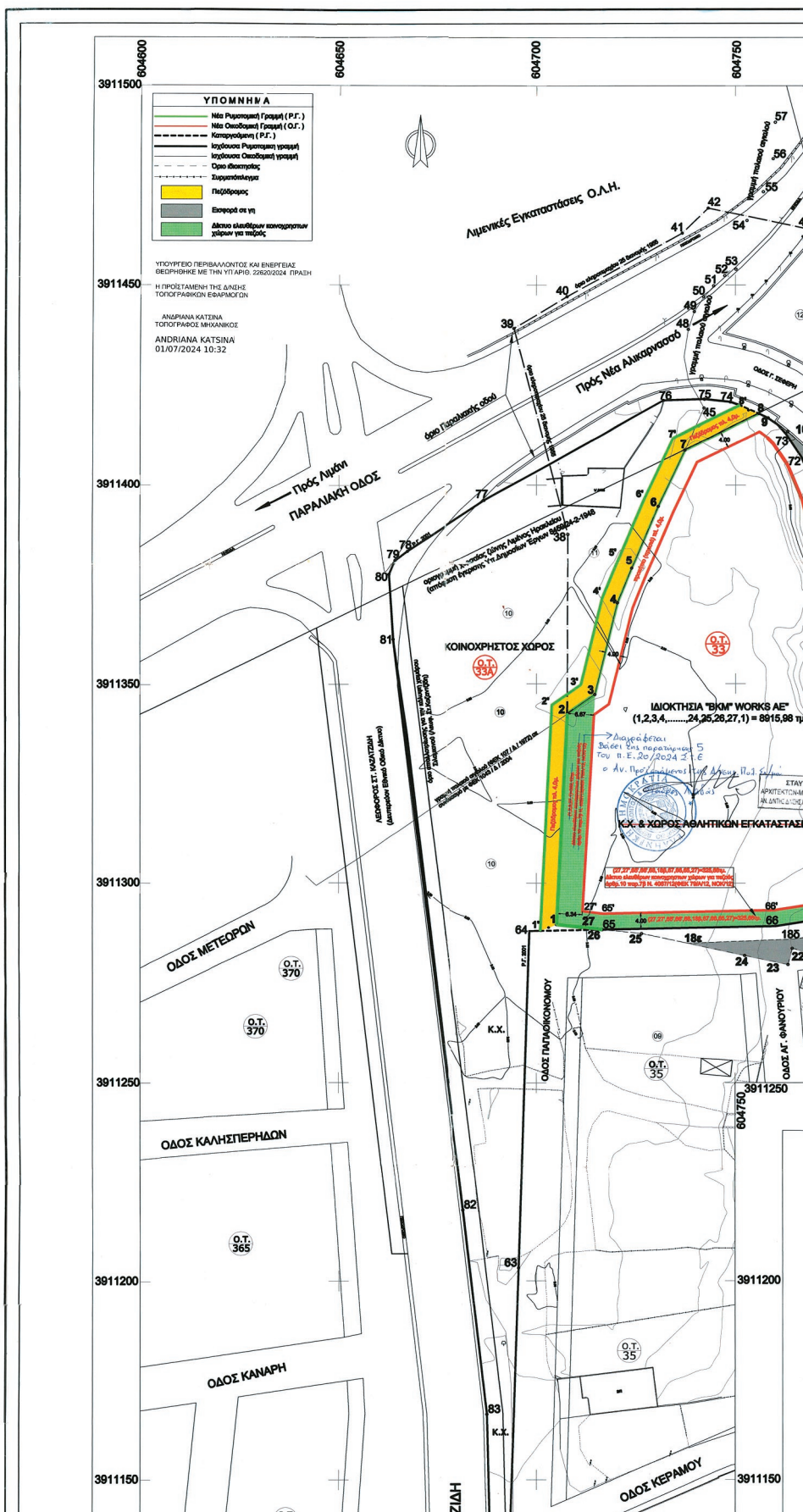
Η Πρόεδρος της Δημοκρατίας

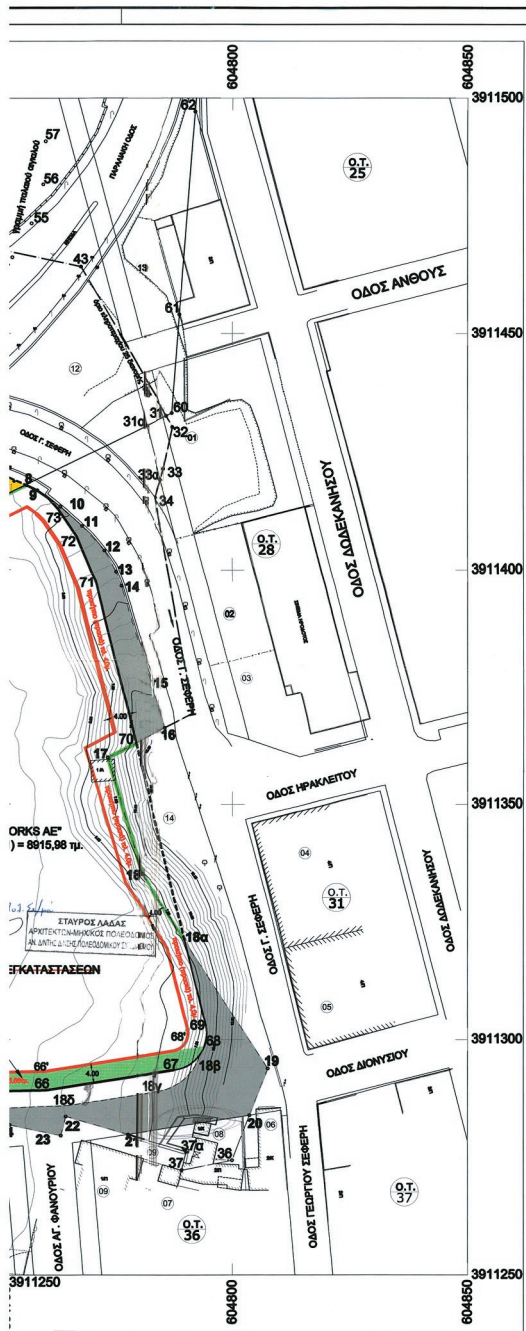
**ΚΑΤΕΡΙΝΑ ΣΑΚΕΛΛΑΡΟΠΟΥΛΟΥ**

Ο Υφυπουργός Περιβάλλοντος και Ενέργειας

**ΝΙΚΟΛΑΟΣ ΤΑΓΑΡΑΣ**

**ΕΘΝΙΚΟ ΤΥΠΟΓΡΑΦΕΙΟ**  
 Για τεχνικούς λόγους στο σχεδιάγραμμα, από το ηλεκτρονικό αρχείο, έγινε σμίκρυνση κατά ποσοστό **31%**





ΠΙΝΑΚΑΣ ΣΥΝΤΕΤΑΓΜΕΝΩΝ ΕΓΣΑ'87		
ΕΝΑΛΟΙΜΕΝΩΝ Κ.Χ. - ΧΩΡΟΥ		
ΑΒΛΗΤΙΚΩΝ ΕΓΚΑΤΑΣΤΑΣΕΩΝ		
A/A	x	y
1*	604701,003	3911207,991
2*	604703,840	3911344,680
3*	604711,170	3911349,735
4*	604716,520	3911371,466
5*	604720,223	3911380,522
6*	604726,957	3911396,268
7*	604734,260	3911411,763
8*	604751,092	3911419,899
74	604748,763	3911420,725
75	604742,238	3911421,425
76	604731,953	3911421,127
77	604696,770	3911396,122
78	604667,295	3911383,417
79	604664,194	3911381,087
80	604662,622	3911377,356
81	604663,695	3911361,184
82	604681,571	3911217,693
83	604697,631	3911166,451
84	604688,453	3911134,147
85	604685,719	3911068,097
86	604685,050	3911024,305
87	604686,826	3911019,992
88	604687,957	3911016,163
89	604686,488	3911016,092
90	604690,011	3911024,767
63	604695,606	3911203,253
64	604698,271	3911287,946

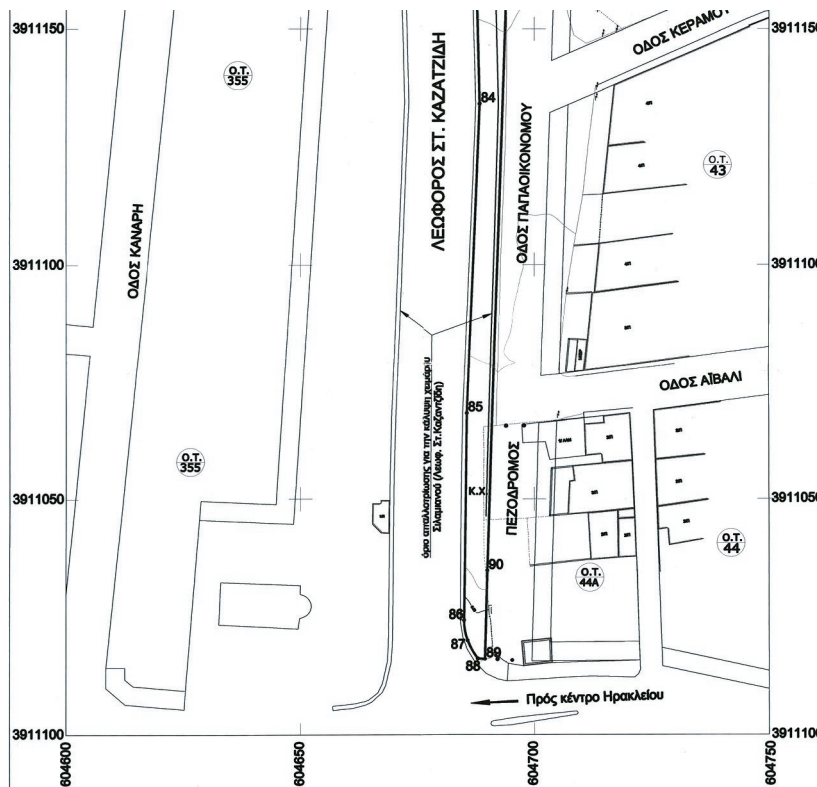
  

ΠΙΝΑΚΑΣ ΣΥΝΤΕΤΑΓΜΕΝΩΝ ΕΓΣΑ'87		
ΡΥΜΟΤΟΜΟΥΜΕΝΩΝ ΤΜΗΜΑΤΩΝ		
A/A	x	y
9	604788,241	3911416,688
10	604763,129	3911413,394
11	604767,769	3911409,319
12	604772,492	3911404,105
13	604774,978	3911399,676
14	604776,120	3911396,519
15	604782,675	3911375,525
16	604785,593	3911366,042
70	604779,348	3911362,907
71	604770,675	3911397,475
72	604766,563	3911407,150
73	604762,635	3911412,917
Τμήμα (A) Εμβαδόν :		262,50τμ.
A/A	x	y
18a	604789,870	3911321,008
19	604807,555	3911293,886
20	604803,695	3911283,950
21	604777,578	3911279,817
22	604764,363	3911263,624
23	604763,316	3911279,559
24	604752,388	3911281,800
18c	604738,152	3911284,850
18b	604764,899	3911285,926
18y	604783,687	3911288,896
18β	604789,594	3911291,452
68	604794,007	3911289,519
69	604794,370	3911303,089
Τμήμα (B) Εμβαδόν :		588,63τμ.

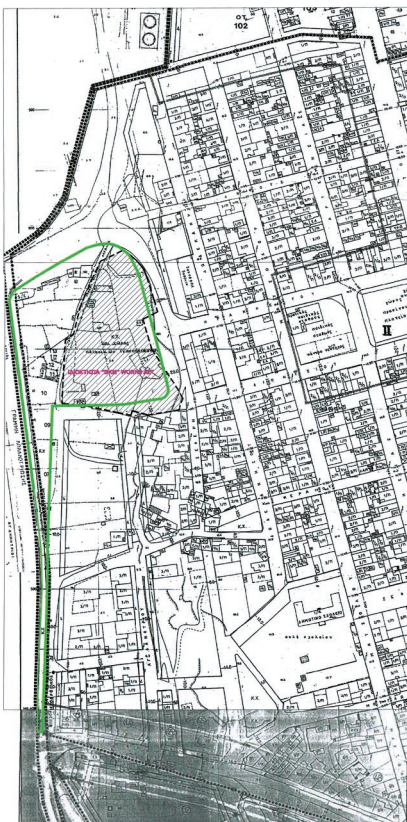
**ΥΠΟΜΝΗΜΑ**

- Διάγματα Ρυμοτομίας :**  
 Αρχικό: ΒΔ 12/6/59 ΦΕΚ 144/Δ/15-7-59 και ΒΔ 20/4/64 ΦΕΚ 54/Δ/7-5-64  
 Τροποποίηση σχεδίου με την 1999 πε/3809/31-1-01 (ΦΕΚ 139/Δ/01) του Γ.Γ.Περιφέρειας Κρήτης
- Ελάχιστα όρια αρτηρίας - όροι δόμησης - χρήσεις γης**  
 Κανόνες : E=200τμ., Π=10,0μ  
 Παρέκλιση προ12-7-59 : E=70τμ., Π=5,0μ, και προ 9-6-73: E=150τμ., Π=8,0μ.  
 Συντελεστής δόμησης : 1,20 (σημειώνεται ότι σύμφωνα με το αναθεωρημένο ΓΠΣ (ΦΕΚ 122/ΑΑΠ/2009 άρθρο 4) για την Π.Ε.7 καθορίζεται μέσος Σ.Δ. 1,1  
 Μέγιστο ύψος 12,00 μ (ΦΕΚ 325/Δ/2004)  
 Επιτρεπόμενη κάλυψη : 70%  
 Χρήση γής περιοχής : Γενική κατοικία (άρθρο 3 του ΠΔ 23/2/87 ΦΕΚ 196/Δ/87)
- Καθορισμός Ρυμοτομικών και Οικοδομικών Γραμμών :**  
 Για τις ρυμοτομικές και οικοδομικές γραμμές ελήφθησαν υπόψη :  
 Τα διαγράμματα που συνοδεύουν τα Διατάγματα Ρυμοτομίας και το διάγραμμα που συνοδεύει την απ. 1999 πε/3809/31-1-01 (ΦΕΚ 139/Δ/01) του Γ.Γ.Περιφέρειας Κρήτης που τροποποίησε το εκκεκλιμένο σχέδιο της Ν. Αλικαρνασσού, καθώς και τη διαμορφωμένη κατάσταση της περιοχής. Η εφαρμογή των παραπάνω διαγραμμάτων έγινε με την μέθοδο της σάρωσης και ηλεκτρονικής επίθεσης επί του τοπογραφικού διαγράμματος.
- Ο καθορισμός των ορίων του παλαιού αγιαλού έγινε με τις συντεταγμένες των κορυφών που αναγράφονται στο από Σεπτεμβρίου 2003 τοπογραφικό διάγραμμα κλίμακας 1:1000, που συνέταξε η Δνση Τεχνικών Υπηρεσιών του Ο.Λ.Η., (στο προβλεπόμενο σύστημα Ε.Μ.Π.3Μοιρών), που συνοδεύει τον επανακαθορισμό του αγιαλού σύμφωνα με την από 19-9-2003 έκθεση της επιτροπής καθορισμού, που επικυρώθηκε με την απόφαση 5836/2004 του Γ.Γ. ΠΕΡΙΦΕΡΕΙΑΣ ΚΡΗΤΗΣ (ΦΕΚ 1043/Δ/2004) μετά την μετατροπή τους στο σύστημα ΕΓΣΑ '87.**
- Για τον καθορισμό των ορίων της χερσαίας ζώνης ελήφθη υπόψη το από Σεπτεμβρίου 2003 τοπογραφικό διάγραμμα κλίμακας 1:1000, που συνέταξε η Δνση Τεχνικών Υπηρεσιών του Ο.Λ.Η., που συνοδεύει τον επανακαθορισμό του αγιαλού, στο οποίο έχει εφαρμοστεί και η γραμμή της χερσαίας ζώνης σύμφωνα με το διάγραμμα που συνοδεύει την απόφαση έγκρισης 8459/24-2-1948 του Υπ.Δημοσίων έργων. Η εφαρμογή και οι συντεταγμένες της Χερσαίας Ζώνης προέκυψαν με την μέθοδο της σάρωσης και ηλεκτρονικής επίθεσης με βάση τις συντεταγμένες του παλαιού αγιαλού.**
- Το όριο του κληροτεμαχίου 25 των ανταλλαζόμενων της διανομής 1955-1958 Νέας Αλικαρνασσού, μέρος του οποίου αποτελεί η ιδιοκτησία της εταιρείας "BKM WORKS A.E.", όπως προκύπτει από το 2203/7-3-2008 συμβόλαιο αγοράς της συμφου Χερσονήσου Ελένης Τιμολέοντος Δρουγκάκη, φαίνεται με τα στοιχεία (1,2,27,28,29,.....36,16,17,.....24,25,26,27,1), προέκυψε από το από Δεκ. 2007 διάγραμμα του τοπογράφου μηχανικού Αριστοτέλη Μπενίση, που όπως αναφέρει έλαβε υπόψη το τοπογραφικό διάγραμμα του Τοπογράφου Μηχανικού Εμμ. Μουστάπουλου που συνοδεύει την σχετική μελέτη που συνέταξε το 1997 για τον δήμο Αλικαρνασσού με τίτλο Εκκαθάριση ιδιοκτησιακών δικαιωμάτων και επανασύστασης του Δημοτικού κτηματολογίου Ν.Αλικαρνασσού.**
- Η συνολική έκταση ιδιοκτησίας της εταιρείας "BKM WORKS A.E.", σύμφωνα με το υπ αρθ. 2203/7-3-2008 συμβόλαιο αγοράς της συμφου Χερσονήσου Ελένης Τιμολέοντος Δρουγκάκη και το από Δεκ. 2007 τοπογραφικό διάγραμμα του τοπογράφου μηχανικού Αριστοτέλη Μπενίση, περιγράφεται από τα στοιχεία (1,2,3,4,5,6,7,8,31,32,33,34,35,16,17,18,19,20,36,37,21a,23,24,25, 26,27,1) και έχει εμβαδόν 9991,46 τ.μ.. Μετά την εφαρμογή της απόφασης 92/20-05-2013 του Τριμελούς Εφετείου Ανατολικής Κρήτης σχετικά με το όριο με την όμορη ιδιοκτησία Μπετάας Χαβάκη-Κονταξάκη η συνολική έκταση περιγράφεται από τα σημεία (1,2,3,4,5,6,7,8,31, 32,33,34,35,16,17,18,19,20,36,37,37a,21,22,23,24,25,26,27,1) και έχει εμβαδόν 9882,96τ.μ.**
- Η δικαστική απόφαση 30/2012 του τριμελούς Πρωτοδικείου Ηρακλείου αφορά την άρση απαλλοτριώσεως του τμήματος της παραπάνω ιδιοκτησίας που περιγράφεται με τα στοιχεία (1,2,3,....7,8,9,....15,16,17, ...23,24,25,26,27,1) εμβαδού 8953,88τ.μ. όπως αναφέρεται στην παραπάνω απόφαση.**
- Το όριο (21,22,23) μεταξύ "BKM WORKS A.E" και της όμορης ιδιοκτησίας Μπετάας Χαβάκη- Κονταξάκη είναι σύμφωνα με την τελεσίδικη απόφαση 92/20-05-2013 του Τριμελούς Εφετείου Ανατολικής Κρήτης. Εξ αυτού του λόγου το εμβαδόν της ιδιοκτησίας "BKM WORKS A.E" στην οποία αίρεται η απαλλοτρίωση μειώνεται κατά 37,90τμ. ως προς την παραπάνω επιφάνεια 8953,88τμ. που καθορίζεται από την παραπάνω δικαστική απόφαση 30/2012 του τριμελούς Πρωτοδικείου Ηρακλείου και τελικά είναι 8953,88-37,90 = 8915,98τμ.**
- Το παρόν τοπογραφικό είναι εξαρτημένο από το κρατικό σύστημα συντεταγμένων ΕΓΣΑ '87.**

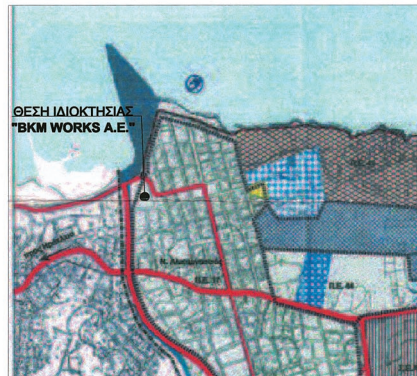




ΑΠΟΣΠΑΣΜΑ ΕΓΚΕΚΡΙΜΕΝΟΥ ΡΥΘΜΟΤΟΜΙΚΟΥ ΣΧΕΔΙΟΥ ΠΕΡΙΟΧΗΣ ΣΥΜΦΩΝΑ ΜΕ ΤΑ ΦΕΚ 139 / Δ / 2001 ΚΑΙ ΦΕΚ 336 / ΔΑΠ / 2007



ΑΠΟΣΠΑΣΜΑ ΑΠΟ ΤΟ ΙΣΧΥΟΝ ΓΕΝΙΚΟ ΠΟΛΕΟΔΟΜΙΚΟ ΣΧΕΔΙΟ ΝΕΑΣ ΑΛΙΚΑΡΝΑΣΣΟΥ



α/α	Όνοματεπώνυμο	Διεύθυνση
C1	ΡΩΣΤΑΚΗΣ ΚΩΝΣΤΑΝΤΙΝΟΣ ΣΟΥΡΑΝΑΚΗΣ ΘΕΩΦΑΝΗΣ & ΝΙΚΟΣ ΑΝΤΩΝΗΣ	Διαδικαστήριο 6, Ν. Αλικαρνασός, Ηράκλειο - Κρήτη 71601 Διαδικαστήριο 8, Ν. Αλικαρνασός, Ηράκλειο - Κρήτη 71601
C2	ΔΑΝΔΑΛΗΣ ΑΛΕΞΑΝΔΡΟΣ	ΒΙΛΕ ΗΡΑΚΛΕΙΟΥ Οδού 1 και Β. Ηράκλειο - Κρήτη 71500
C3	ΔΗΜΗΤΡΗΣ ΜΑΝΟΥΛΗΣ	Ταβέρνας "Κορνάτος", Μινώας, 1 & Σοφοκλή Βενεζέλου Ηράκλειο - Κρήτη
04	ΣΟΥΜΟΓΙΑΚΗΣ ΕΥΑΓΓΕΛΟΣ ΚΑΛΩΣΤΡΑΚΗ ΕΣΠΗΡΗ ΚΟΥΤΑΝΤΟΥ ΕΣΠΗΡΗ ΚΟΥΤΑΝΤΟΥ ΧΡΥΣΑΝΘΗ	Γεωργίου Σεφέρη 1, Ν. Αλικαρνασός, Ηράκλειο - Κρήτη 71
05	ΚΕΦΑ	Δαυνίου 1, Ν. Αλικαρνασός, Ηράκλειο - Κρήτη 71601
06	ΜΑΝΩΛΑΚΗ ΜΑΡΙΑ ΑΝΕΛΑΝΔΡΗ ΜΑΡΙΑ	Γεωργίου Σεφέρη 4, Ν. Αλικαρνασός, Ηράκλειο - Κρήτη 71
07	ΚΑΛΙΝΟΥ - ΓΙΑΖΑ ΣΟΦΙΑ	Γεωργίου Σεφέρη 4, Ν. Αλικαρνασός, Ηράκλειο - Κρήτη 71
08	Β.Κ.Μ. WORKS Α.Ε. - ΝΟΜΙΜΟΣ ΕΚΤΡΟΣΧΕΤΟΣ ΕΜ. ΜΠΑΛΕΒΑΝΗΣ	Αναγνωσταρίου 41, Αθήνα
09	ΧΑΒΑΧΗ - ΚΟΝΤΑΣΗ ΜΠΑΛΕΤΑ	Γεωργίου Σεφέρη 4, Ν. Αλικαρνασός, Ηράκλειο - Κρήτη 71
10	ΕΛΛΗΝΙΚΟ ΔΗΜΟΣΙΟ ΒΟΥΒΟΥΛΑΚΗΣ ΕΜΜΑΝΟΥΗΛ ΜΑΝΙΑΣ ΕΜΜΑΝΟΥΗΛ	Αρτεμισίας, 69, Νέα Αλικαρνασός, Ηράκλειο Κρήτη 71601 Καρίας, 173, Νέα Αλικαρνασός, Ηράκλειο Κρήτη 71601 Μισοπόλου 227, Νέα Αλικαρνασός, Ηράκλειο Κρήτη 71601
11	ΧΑΤΖΗΠΑΝΑΓΙΩΤΗΣ ΕΜΜΑΝΟΥΗΛ ΣΟΥΜΑΚΟΥ - ΚΑΜΠΕΡΟΠΟΥΛΟΥ ΔΗΜΗΤΡΙΑ (ενός ζώου, Πλατειά Αγισίου - ΦΕΚ 107 / Δ/72)	Φερρών 3, Αθήνα
12	ΣΟΥΜΑΚΟΥ - ΚΑΜΠΕΡΟΠΟΥΛΟΥ ΔΗΜΗΤΡΙΑ (ενός ζώου, Πλατειά Αγισίου, Ηράκλειο)	Φερρών 3, Αθήνα
13	ΑΓΝΩΣΤΟΣ	
14	ΑΓΝΩΣΤΟΣ	







## ΕΘΝΙΚΟ ΤΥΠΟΓΡΑΦΕΙΟ

Το Εθνικό Τυπογραφείο αποτελεί δημόσια υπηρεσία υπαγόμενη στην Προεδρία της Κυβέρνησης και έχει την ευθύνη τόσο για τη σύνταξη, διαχείριση, εκτύπωση και κυκλοφορία των Φύλλων της Εφημερίδας της Κυβερνήσεως (ΦΕΚ), όσο και για την κάλυψη των εκτυπωτικών - εκδοτικών αναγκών του δημοσίου και του ευρύτερου δημόσιου τομέα (ν. 3469/2006/Α' 131 και π.δ. 29/2018/Α' 58).

### 1. ΦΥΛΛΟ ΤΗΣ ΕΦΗΜΕΡΙΔΑΣ ΤΗΣ ΚΥΒΕΡΝΗΣΕΩΣ (ΦΕΚ)

- Τα **ΦΕΚ σε ηλεκτρονική μορφή** διατίθενται δωρεάν στο [www.et.gr](http://www.et.gr), την επίσημη ιστοσελίδα του Εθνικού Τυπογραφείου. Όσα ΦΕΚ δεν έχουν ψηφιοποιηθεί και καταχωριστεί στην ανωτέρω ιστοσελίδα, ψηφιοποιούνται και αποστέλλονται επίσης δωρεάν με την υποβολή αίτησης, για την οποία αρκεί η συμπλήρωση των αναγκαίων στοιχείων σε ειδική φόρμα στον ιστότοπο [www.et.gr](http://www.et.gr).
- Τα **ΦΕΚ σε έντυπη μορφή** διατίθενται σε μεμονωμένα φύλλα είτε απευθείας από το Τμήμα Πωλήσεων και Συνδρομητών, είτε ταχυδρομικά με την αποστολή αιτήματος παραγγελίας μέσω των ΚΕΠ, είτε με ετήσια συνδρομή μέσω του Τμήματος Πωλήσεων και Συνδρομητών. Το κόστος ενός ασπρόμαυρου ΦΕΚ από 1 έως 16 σελίδες είναι 1,00 €, αλλά για κάθε επιπλέον οκτασέλιδο (ή μέρος αυτού) προσαυξάνεται κατά 0,20 €. Το κόστος ενός έγχρωμου ΦΕΚ από 1 έως 16 σελίδες είναι 1,50 €, αλλά για κάθε επιπλέον οκτασέλιδο (ή μέρος αυτού) προσαυξάνεται κατά 0,30 €. Το τεύχος Α.Σ.Ε.Π. διατίθεται δωρεάν.

#### • Τρόποι αποστολής κειμένων προς δημοσίευση:

- Α. Τα κείμενα προς δημοσίευση στο ΦΕΚ, από τις υπηρεσίες και τους φορείς του δημοσίου, αποστέλλονται ηλεκτρονικά στη διεύθυνση [webmaster.et@et.gr](mailto:webmaster.et@et.gr) με χρήση προηγμένης ψηφιακής υπογραφής και χρονοσήμανσης.
- Β. Κατ' εξαίρεση, όσοι πολίτες δεν διαθέτουν προηγμένη ψηφιακή υπογραφή μπορούν είτε να αποστέλλουν ταχυδρομικά, είτε να καταθέτουν με εκπρόσωπό τους κείμενα προς δημοσίευση εκτυπωμένα σε χαρτί στο Τμήμα Παραλαβής και Καταχώρισης Δημοσιευμάτων.

- Πληροφορίες, σχετικά με την αποστολή/κατάθεση εγγράφων προς δημοσίευση, την ημερήσια κυκλοφορία των Φ.Ε.Κ., με την πώληση των τευχών και με τους ισχύοντες τιμοκαταλόγους για όλες τις υπηρεσίες μας, περιλαμβάνονται στον ιστότοπο ([www.et.gr](http://www.et.gr)). Επίσης μέσω του ιστότοπου δίδονται πληροφορίες σχετικά με την πορεία δημοσίευσης των εγγράφων, με βάση τον Κωδικό Αριθμό Δημοσιεύματος (ΚΑΔ). Πρόκειται για τον αριθμό που εκδίδει το Εθνικό Τυπογραφείο για όλα τα κείμενα που πληρούν τις προϋποθέσεις δημοσίευσης.

### 2. ΕΚΤΥΠΩΤΙΚΕΣ - ΕΚΔΟΤΙΚΕΣ ΑΝΑΓΚΕΣ ΤΟΥ ΔΗΜΟΣΙΟΥ

Το Εθνικό Τυπογραφείο ανταποκρινόμενο σε αιτήματα υπηρεσιών και φορέων του δημοσίου αναλαμβάνει να σχεδιάσει και να εκτυπώσει έντυπα, φυλλάδια, βιβλία, αφίσες, μπλοκ, μηχανογραφικά έντυπα, φακέλους για κάθε χρήση, κ.ά.

Επίσης σχεδιάζει ψηφιακές εκδόσεις, λογότυπα και παράγει οπτικοακουστικό υλικό.

**Ταχυδρομική Διεύθυνση:** Καποδιστρίου 34, τ.κ. 10432, Αθήνα

**ΤΗΛΕΦΩΝΙΚΟ ΚΕΝΤΡΟ:** 210 5279000 - fax: 210 5279054

#### ΕΞΥΠΗΡΕΤΗΣΗ ΚΟΙΝΟΥ

**Πωλήσεις - Συνδρομές:** (Ισόγειο, τηλ. 210 5279178 - 180)

**Πληροφορίες:** (Ισόγειο, Γρ. 3 και τηλεφ. κέντρο 210 5279000)

**Παραλαβή Δημ. Ύλης:** (Ισόγειο, τηλ. 210 5279167, 210 5279139)

**Ωράριο για το κοινό:** Δευτέρα ως Παρασκευή: 8:00 - 13:30

Ιστότοπος: [www.et.gr](http://www.et.gr)

Πληροφορίες σχετικά με την λειτουργία του ιστότοπου: [helpdesk.et@et.gr](mailto:helpdesk.et@et.gr)

Αποστολή ψηφιακά υπογεγραμμένων εγγράφων προς δημοσίευση στο ΦΕΚ: [webmaster.et@et.gr](mailto:webmaster.et@et.gr)

Πληροφορίες για γενικό πρωτόκολλο και αλληλογραφία: [grammateia@et.gr](mailto:grammateia@et.gr)

**Πείτε μας τη γνώμη σας,**

για να βελτιώσουμε τις υπηρεσίες μας, συμπληρώνοντας την ειδική φόρμα στον ιστότοπό μας.

