



ΕΦΗΜΕΡΙΔΑ ΤΗΣ ΚΥΒΕΡΝΗΣΕΩΣ ΤΗΣ ΕΛΛΗΝΙΚΗΣ ΔΗΜΟΚΡΑΤΙΑΣ

3 Σεπτεμβρίου 2024

ΤΕΥΧΟΣ ΤΕΤΑΡΤΟ

Αρ. Φύλλου 551

ΠΕΡΙΕΧΟΜΕΝΑ

ΑΠΟΦΑΣΕΙΣ

- 1 Κήρυξη εκτάσεως ως αναδασωτέας, συνολικού εμβαδού 11,78 στρεμ., λόγω πυρκαγιάς, στη θέση «Λιβαδάκια», Τ.Κ. Νομίων, Δήμου Μονεμβασίας, Π.Ε. Λακωνίας.
- 2 Κήρυξη ως αναδασωτέας δημόσιας δασικού χαρακτήρα έκτασης, συνολικού εμβαδού τεσσάρων τετραγωνικών μέτρων και δεκαπέντε τετραγωνικών εκατοστών (4,15 τ.μ.), στη θέση «Μαύρο Βουνό» της Δημοτικής Κοινότητας Μανιάκων του Δήμου Καστοριάς, της Περιφερειακής Ενότητας Καστοριάς.

ΑΠΟΦΑΣΕΙΣ

Αριθμ. 376430 (1)

Κήρυξη εκτάσεως ως αναδασωτέας, συνολικού εμβαδού 11,78 στρεμ., λόγω πυρκαγιάς, στη θέση «Λιβαδάκια», Τ.Κ. Νομίων, Δήμου Μονεμβασίας, Π.Ε. Λακωνίας.

Ο ΓΕΝΙΚΟΣ ΓΡΑΜΜΑΤΕΑΣ ΔΑΣΩΝ
ΤΟΥ ΥΠΟΥΡΓΕΙΟΥ ΠΕΡΙΒΑΛΛΟΝΤΟΣ
ΚΑΙ ΕΝΕΡΓΕΙΑΣ

Έχοντας υπόψη:

1. Την παρ. 1 του άρθρου 24 και την παρ. 3 του άρθρου 117 του Συντάγματος της Ελλάδας.
2. Την από 13-8-2021 Πράξη Νομοθετικού Περιεχομένου «Έκτακτα μέτρα για την αποτελεσματική προστασία και την ταχεία αποκατάσταση του φυσικού περιβάλλοντος την άμεση στήριξη των πληγέντων από τις πυρκαγιές του Ιουλίου/Αυγούστου 2021 και συναφείς διατάξεις» (Α' 143).
3. Το άρθρο 2 του ν. 4824/2021 (Α' 156), με το οποίο κυρώθηκε η από 13-08-2021 Πράξη Νομοθετικού Περιεχομένου «Έκτακτα μέτρα για την αποτελεσματική προστασία και την ταχεία αποκατάσταση του φυσικού περιβάλλοντος, την άμεση στήριξη των πληγέντων από τις πυρκαγιές Ιουλίου/Αυγούστου 2021 και συναφείς διατάξεις» (Α' 143).

4. Τον ν. 4727/2020 «Ψηφιακή Διακυβέρνηση (Ενσωμάτωση στην Ελληνική Νομοθεσία της Οδηγίας (ΕΕ) 2016/2102 και της Οδηγίας (ΕΕ) 2019/1024) - Ηλεκτρονικές Επικοινωνίες (Ενσωμάτωση στο Ελληνικό Δίκαιο της Οδηγίας (ΕΕ) 2018/1972) και άλλες διατάξεις» (Α' 184).

5. Τον ν. 4622/2019 «Επιτελικό Κράτος, οργάνωση, λειτουργία και διαφάνεια της κυβέρνησης, των κυβερνητικών οργάνων και της κεντρικής δημόσιας διοίκησης» (Α' 133).

6. Τα άρθρα 47 έως 55 του ν. 4915/2022 (Α' 63).

7. Το π.δ. 6/2022 «Σύσταση και μετονομασία Γενικών Γραμματειών, σύσταση Ειδικής Γραμματείας, μεταφορά υπηρεσιών και αρμοδιοτήτων» (Α' 17).

8. Την υπό στοιχεία ΥΠΕΝ/ΥΠΡΓ/79859/5910/25-07-2023 κοινή απόφαση του Πρωθυπουργού και του Υπουργού Περιβάλλοντος και Ενέργειας «Διορισμός Γενικού Γραμματέα Δασών του ΥΠΕΝ» (Υ.Ο.Δ.Δ. 745).

9. Την υπ' αρ. 70401/5167/06.07.2022 υπουργική απόφαση του ΥΠΕΝ (ΑΔΑ: Ω8ΔΡ4653Π8-7ΨΡ) «Τοποθέτηση Προϊσταμένων σε θέσεις ευθύνης επιπέδου Γενικής Διεύθυνσης στις Επιθεωρήσεις Εφαρμογής Δασικής Πολιτικής του Υπουργείου Περιβάλλοντος και Ενέργειας».

10. Το π.δ. 29/2022 «Τροποποίηση του π.δ. 132/2017 "Όργανισμός Υπουργείου Περιβάλλοντος και Ενέργειας (Υ.Π.ΕΝ.)" (Α' 160)» (Α' 77).

11. Την υπ' αρ. 160635/10-9-2021 διαπιστωτική πράξη του Συντονιστή Αποκεντρωμένης Διοίκησης Πελοποννήσου, Δυτικής Ελλάδας και Ιονίου «Μεταφορά προσωπικού των Δασικών Υπηρεσιών της Αποκεντρωμένης Διοίκησης Πελοποννήσου, Δυτικής Ελλάδας και Ιονίου στο Υπουργείο Περιβάλλοντος και Ενέργειας» (Β' 4493).

12. Την υπό στοιχεία ΥΠΕΝ/ΔΔΥ/62511/17-06-2022 (Β' 3145) διαπιστωτική πράξη Κατάταξης και Τοποθέτησης του προσωπικού των Περιφερειακών Δασικών Υπηρεσιών του Υπουργείου Περιβάλλοντος και Ενέργειας.

13. Την υπό στοιχεία ΥΠΕΝ/ΔΔΥ/50878/3749/20-05-2022 (ΨΓΒΩ4653Π8-ΩΧ6) εγκύκλιο του ΥΠΕΝ.

14. Την υπό στοιχεία ΥΠΕΝ/ΔΔΥ/48478/3594/16-05-2022 κοινή υπουργική απόφαση «Καθορισμός των διοικητικών λεπτομερειών μεταφοράς των δασικών υπηρεσιών, του αντίστοιχου προσωπικού και λοιπών θεμάτων της παρ. 5 άρθρου τρίτου της από 13-08-2021 Πράξης Νομοθετικού Περιεχομένου (Α' 143), η οποία κυρώθηκε με το άρθρο 2 του ν. 4824/2021 (Α' 156)» (Β' 2415).

15. Την υπό στοιχεία ΥΠΕΝ/ΔΝΕΠ/83988/2740/25-08-2022 απόφαση «Εξουσιοδότηση υπογραφή “Με εντολή Υπουργού” του Υπουργού Περιβάλλοντος και Ενέργειας, “Με εντολή Υφυπουργού” του Υφυπουργού Περιβάλλοντος και Ενέργειας και “Με εντολή Γενικού Γραμματέα Δασών” του Γενικού Γραμματέα Δασών του Υπουργείου Περιβάλλοντος και Ενέργειας, κατά λόγο αρμοδιότητας, στον Προϊσταμένο της Γενικής Διεύθυνσης Δασών και Δασικού Περιβάλλοντος της Γενικής Γραμματείας Δασών του ΥΠΕΝ, στους Προϊσταμένους των Επιθεωρήσεων Εφαρμογής Δασικής Πολιτικής της Γενικής Γραμματείας Δασών του ΥΠΕΝ και Προϊσταμένους των Διευθύνσεων, Δασαρχείων και Τμημάτων που υπάγονται σε αυτές» (Β' 4528).

16. Την παρ. 1 του άρθρου 37, το άρθρο 38, και τις παρ. 1 και 3 του άρθρου 41 του ν. 998/1979 «Περί προστασίας δασών και δασικών εν γένει εκτάσεων της Χώρας» (Α' 289), όπως αντικαταστάθηκαν από την παρ. 1 του άρθρου 35 του ν. 4280/2014 (Α' 159) και όπως τροποποιήθηκαν και προστέθηκαν (παρ. 4 άρθρου 52 του ν. 4280/2014) με το άρθρο 32 του ν. 4342/2015 (Α' 143).

17. Το άρθρο 120 του ν. 1892/1990 «Για τον εκσυγχρονισμό και την ανάπτυξη και άλλες διατάξεις» (Α' 101).

18. Τις υπ' αρ. 160417/1180/08-07-1980 και 182447/3049/24-09-1980 διαταγές του Υπουργείου Γεωργίας.

19. Την υπ' αρ. 358777/01-08-2024 αναφορά του Δασαρχείου Μολάων, με την οποία προτείνεται η κήρυξη ως αναδασωτέας της αναφερόμενης στο θέμα έκτασης.

20. Την από 01-08-2024 έκθεση αυτοψίας των Δασοπόνου Παναγιώτη Καλογερίνη και Δασοφύλακα Αλέξανδρου Βαρελά, μετά τοπογραφικού διαγράμματος.

21. Τη σύμφωνη γνώμη της Διεύθυνσης Δασών Λακωνίας, αποφασίζουμε:

Κηρύσσουμε ως Αναδασωτέα, με σκοπό την αποκατάσταση με φυσική αναγέννηση ή τεχνητή αναδάσωση της δασικής βλάστησης που καταστράφηκε από πυρκαγιά, Δημόσια Δασικού Χαρακτήρα έκταση η οποία καλυπτόταν σε ποσοστό 25-80%, από θάμνους αειφύλλων πλατύφυλλων (σκίνα, πουρνάρια, φρύγανα), συνολικού εμβαδού 11,78 στρεμμάτων, στη θέση «Λιβαδάκια», Τ.Κ. Νομίων, Δήμου Μονεμβασίας, Π.Ε. Λακωνίας όπως αυτή φαίνεται και αποτυπώνεται στο συνημμένο τοπογραφικό διάγραμμα του Δασοπόνου Παναγιώτη Καλογερίνη, με χρονολογία 01-08-2024, κλίμακας 1:3.000 αρμοδίως θε-

ωρημένο από τον Δασάρχη Μολάων. Η έκταση υπάγεται στις διατάξεις της δασικής νομοθεσίας κατά την έννοια των παρ. 1, 2 του άρθρου 3 του ν. 998/1979 και ανήκει και στην κατηγορία της παρ. 1 του εδαφίου ε του άρθρου 4 του ν. 998/1979.

Η καείσα έκταση αποτελείται από δύο (2) τμήματα ήτοι:

Τμήμα 1 εμβαδού 5,84 στρ. με στοιχεία περιμέτρου (1,2,3,.....14,15,1)

Τμήμα 2 εμβαδού 5,94 στρ. με στοιχεία περιμέτρου (16,17,18.....44,45,16)

Η έκταση συνορεύει:

Τμήμα 1:

Βόρεια: Με μη δασικού χαρακτήρα έκταση (ένδειξη ΠΑ).

Νότια: Με ασφαλτοστρωμένο δρόμο και χωματόδρομο.

Ανατολικά: Με μη δασικού χαρακτήρα έκταση (ένδειξη ΠΑ).

Δυτικά: Με χωματόδρομο.

Τμήμα 2:

Βόρεια: Με ασφαλτοστρωμένο δρόμο και με μη δασική έκταση.

Νότια: Με μη δασικού χαρακτήρα έκταση και λίγο με δασικού χαρακτήρα (ένδειξη ΑΑ-ΔΔ).

Ανατολικά: Με απότομα βράχια και μετά με αμμώδη παραλία.

Δυτικά: Με μη δασικού χαρακτήρα έκταση και λίγο με δασικού χαρακτήρα (ένδειξη ΑΑ-ΔΔ).

Η έκταση απεικονίζεται σε ψηφιακό απόσπασμα του κυρωμένου δασικού χάρτη της Π.Ε. Λακωνίας, ως υπαγόμενη στις διατάξεις της δασικής νομοθεσίας.

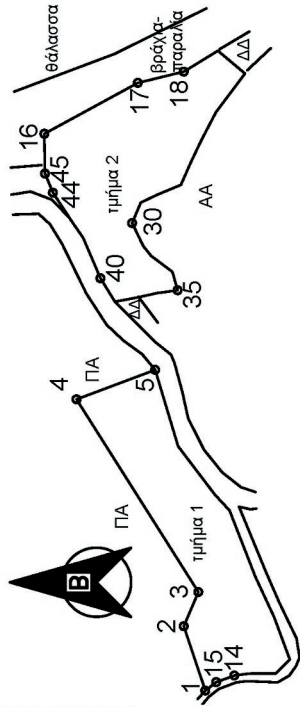
Ο δασικός χάρτης της Π.Ε. Λακωνίας κυρώθηκε με την υπ' αρ. 349098/11-10-2022 (Δ' 816) απόφαση του Γενικού Γραμματέα Δασών του Υπουργείου Περιβάλλοντος και Ενέργειας.

Επιτρέπεται υποβολή κατ' αυτής αίτησης ακύρωσης στο οικείο Διοικητικό Εφετείο (άρθρο 47 του ν. 3900/2010 Α' 213) μέσα σε προθεσμία (60) ημερών που αρχίζει από την επομένη της δημοσίευσης ή κοινοποίησης της (άρθρο 46 του π.δ. 18/1989 - Α' 8).

Από τις διατάξεις της απόφασης αυτής δεν προκαλείται δαπάνη σε βάρος του κρατικού προϋπολογισμού.

ΤΟΠΟΓΡΑΦΙΚΟ ΔΙΑΓΡΑΜΜΑ

έκτασης δασικού χαρακτήρα που καταστράφηκε από πυρκαγιά στις 25-4-2024. ΘΕΣΗ: Άλιβαδάκια Τ.Κ. 'Νομίον' Δήμου Μονεμβασίας. ΚΛΙΜΑΚΑ 1: 3000
 ΕΜΒΛΑΔΟΝ: Τμήμα 1 = 5,84 στρ Τμήμα 2 = 5,94 στρ



ΑΠΟΣΠΑΣΜΑ ΜΕΡΙΚΩΣ ΚΥΡΩΜΕΝΟΥ ΔΑΣΙΚΟΥ ΧΑΡΤΗ ΚΛΙΜΑΚΑ 1:5000



Μολάοι 01-8-2024

θεωρήθηκε
 ο συντάκτης

ΠΑΝΑΓΙΩΤΗΣ ΚΑΛΟΓΕΡΙΝΙΣ
 01/08/2024 12:36

ΓΕΩΡΓΙΟΣ ΚΑΡΑΓΙΑΝΝΑΚΟΣ
 01/08/2024 12:41

ΘΕΩΡΕΙΤΑΙ Ο ΔΙΕΥΘΥΝΤΗΣ ΔΑΣΩΝ Λ
 ΑΚΟΝΙΑΣ
 ΙΛΙΑΣ ΚΟΝΤΑΚΟΣ
 06/08/2024 08:03

ΜΕ ΕΝΤΟΛΗ Γ. Γ. ΔΑΣΩΝ
 Ο ΕΠΙΘΕΩΡΗΤΗΣ ΕΦΑΡΜΟΓΗΣ
 ΔΑΣΙΚΗΣ ΠΟΛΙΤΙΚΗΣ
 ΠΕΛΟΠΟΝΝΗΣΟΥ, ΔΥΤΙΚΗΣ ΕΛΛΑΔΑΣ ΚΑΙ ΙΟΝΤΟΥ

ΜΑΖΗΣ ΝΙΚΗΤΑΣ
 ΔΑΣΟΛΟΓΟΣ MSC

ΝΙΚΙΤΑΣ ΜΑΖΙΣ
 08/08/2024 12:52

ΣΥΝΤΕΤΑΓΜΕΝΕΣ ΕΓΣΑ 87				ΑΑ				Μήκη			
AA	X	Y	Μήκη	AA	X	Y	Μήκη	AA	X	Y	Μήκη
1	412781.46	4054491.48	1-2: 34.06	16	413080.88	4054572.17	16-17: 53.36	31	413011.47	4054525.93	31-32: 7.77
2	412813.79	4054502.21	2-3: 18.60	17	413086.38	4054525.30	17-18: 23.77	32	413004.48	4054522.53	32-33: 6.35
3	412830.91	4054494.93	3-4: 114.38	18	413082.03	4054502.22	18-19: 2.60	33	412998.52	4054518.56	33-34: 13.23
4	412927.60	4054556.03	4-5: 42.10	19	413083.40	4054500.00	19-20: 17.44	34	412991.59	4054507.98	34-35: 9.63
5	412942.41	4054516.61	5-6: 40.04	20	413102.54	4054485.15	20-21: 17.71	35	412982.32	4054505.34	35-36: 2.11
6	412904.06	4054505.09	6-7: 30.46	21	413091.13	4054471.60	21-22: 10.38	36	412982.05	4054507.43	36-37: 7.90
7	412878.81	4054486.66	7-8: 10.80	22	413082.82	4054477.80	22-23: 13.96	37	412981.00	4054515.26	37-38: 10.83
8	412871.90	4054479.31	8-9: 35.72	23	413071.62	4054486.15	23-24: 16.42	38	412978.69	4054525.84	38-39: 11.17
9	412838.61	4054466.36	9-10: 22.32	24	413057.07	4054493.78	24-25: 11.69	39	412976.61	4054536.81	39-40: 13.82
10	412818.37	4054456.94	10-11: 22.69	25	413046.48	4054498.72	25-26: 3.17	40	412988.40	4054544.03	40-41: 22.07
11	412797.07	4054449.13	11-12: 9.94	26	413035.24	4054500.00	26-27: 9.12	41	413018.68	4054552.72	41-42: 11.06
12	412780.12	4054456.24	12-13: 13.09	27	413030.28	4054515.59	27-28: 9.17	42	413017.78	4054559.01	42-43: 1.08
13	412790.03	4054468.33	13-14: 7.63	28	413030.28	4054515.59	28-29: 9.17	43	413018.70	4054559.57	43-44: 15.04
14	412788.99	4054476.89	14-15: 9.66	29	413026.31	4054523.86	29-30: 11.12	44	413031.27	4054567.84	44-45: 10.38
15	412785.70	4054465.97	15-1: 6.95	30	413016.06	4054528.16	30-31: 5.10	45	413040.86	4054571.81	45-16: 20.02

Η απόφαση αυτή να δημοσιευθεί στην Εφημερίδα της Κυβερνήσεως.

Σπάρτη, 8 Αυγούστου 2024

Με εντολή Γενικού Γραμματέα Δασών
Ο Προϊστάμενος της Επιθεώρησης
Εφαρμογής Δασικής Πολιτικής
Πελοποννήσου, Δυτικής Ελλάδας και Ιονίου
ΝΙΚΗΤΑΣ ΜΑΖΗΣ

Αριθμ. 386774

(2)

Κήρυξη ως αναδασωτέας δημόσιας δασικού χαρακτήρα έκτασης, συνολικού εμβαδού τεσσάρων τετραγωνικών μέτρων και δεκαπέντε τετραγωνικών εκατοστών (4,15 τ.μ.), στη θέση «Μαύρο Βουνό» της Δημοτικής Κοινότητας Μανιάκων του Δήμου Καστοριάς, της Περιφερειακής Ενότητας Καστοριάς.

Ο ΓΕΝΙΚΟΣ ΓΡΑΜΜΑΤΕΑΣ ΔΑΣΩΝ
ΤΟΥ ΥΠΟΥΡΓΕΙΟΥ
ΠΕΡΙΒΑΛΛΟΝΤΟΣ ΚΑΙ ΕΝΕΡΓΕΙΑΣ

Έχοντας υπόψη:

1. Την παρ. 1 του άρθρου 24 και την παρ. 3 του άρθρου 117 του Συντάγματος της Ελλάδας.
2. Τον ν. 998/1979 «Περί προστασίας δασών και δασικών εν γένει εκτάσεων της Χώρας» (Α' 289) και ειδικότερα τα άρθρα 37 παρ. 1 και 2, 38 παρ. 1 και 41 παρ. 1 και 3 και το άρθρο 70 παρ. 3, όπως τροποποιήθηκαν με το άρθρο 2 του ν. 4824/2021 (Α' 156).
3. Τον ν. 3889/2010 «Χρηματοδότηση Περιβαλλοντικών Παρεμβάσεων, Πράσινο Ταμείο, Κύρωση Δασικών Χαρτών και άλλες διατάξεις» (Α' 182).
4. Τον ν. 4622/2019 «Επιτελικό Κράτος: οργάνωση, λειτουργία και διαφάνεια της κυβέρνησης, των κυβερνητικών οργάνων και της κεντρικής δημόσιας διοίκησης» (Α' 133).
5. Τον ν. 4727/2020 «Ψηφιακή Διακυβέρνηση (Ενσωμάτωση στην Ελληνική Νομοθεσία της Οδηγίας (ΕΕ) 2016/2102 και της Οδηγίας (ΕΕ) 2019/1024) - Ηλεκτρονικές Επικοινωνίες (Ενσωμάτωση στο Ελληνικό Δίκαιο της Οδηγίας (ΕΕ) 2018/1972) και άλλες διατάξεις» (Α' 184).
6. Τον ν. 4824/2021 «Κύρωση: α) της από 5-8-2021 Πράξης Νομοθετικού Περιεχομένου «Έκτακτα μέτρα για την αντιμετώπιση του κινδύνου πυρκαγιών» (Α' 183) και β) της από 13-8-2021 Πράξης Νομοθετικού περιεχομένου «Έκτακτα μέτρα για την αποτελεσματική προστασία και την ταχεία αποκατάσταση του φυσικού περιβάλλοντος, την άμεση στήριξη των πληγέντων από τις πυρκαγιές του Ιουλίου/Αυγούστου 2021 και συναφείς διατάξεις» (Α' 143) και άλλες διατάξεις» (Α' 156).
7. Τον ν. 4915/2022 «Εθνικό Στρατηγικό Σχέδιο Καταπολέμησης της Διαφθοράς, διατάξεις για θέματα ανθρώπινου δυναμικού και Οργανισμών Τοπικής Αυτοδιοίκησης, νομοθετικό πλαίσιο εκπαίδευσης των σπουδαστών/σπουδαστριών της Εθνικής Σχολής Δημόσιας

Διοίκησης και Αυτοδιοίκησης για την ένταξη στον κλάδο Π.Ε. Επιτελικών Στελεχών, διατάξεις για την ολοκλήρωση της μεταφοράς των δασικών υπηρεσιών στο Υπουργείο Περιβάλλοντος και Ενέργειας, διατάξεις για την εφαρμογή του Εθνικού Σχεδίου Ανάκαμψης και Ανθεκτικότητας «Ελλάδα 2.0», Εθνική Σύνταξη Ομογενών και άλλες επείγουσες διατάξεις» (Α' 63).

8. Το π.δ. 6/2022 (Α' 17) και ιδίως το άρθρο 1 «Σύσταση Γενικής Γραμματείας Δασών στο Υ.Π.Ε.Ν.».

9. Το π.δ. 132/2017 «Οργανισμός Υπουργείου Περιβάλλοντος και Ενέργειας (Υ.Π.Ε.Ν.)» (Α' 160), ως τροποποιήθηκε με το π.δ. 29/2022 (Α' 77).

10. Το π.δ. 79/2023 «Διορισμός Υπουργών, Αναπληρωτών Υπουργών και Υφυπουργών» (Α' 131).

11. Την υπό στοιχεία ΥΠΕΝ/ΥΠΡΓ/79859/5910/25-07-2023 κοινή απόφαση του Πρωθυπουργού και του Υπουργού Περιβάλλοντος και Ενέργειας «Διορισμός Γενικού Γραμματέα Δασών του Υπουργείου Περιβάλλοντος και Ενέργειας» (Υ.Ο.Δ.Δ. 745).

12. Την υπ' αρ. 48478/3594/16-05-2022 κοινή απόφαση των Υπουργών Οικονομικών, Περιβάλλοντος και Ενέργειας, Εσωτερικών «Καθορισμός των διοικητικών λεπτομερειών μεταφοράς των δασικών υπηρεσιών, του αντίστοιχου προσωπικού και λοιπών θεμάτων της παρ. 5 του άρθρου τρίτου της από 13.8.2021 πράξης νομοθετικού περιεχομένου (Α' 143), η οποία κυρώθηκε με το άρθρο 2 του ν. 4824/2021 (Α' 156)» (Β' 2415).

13. Την υπό στοιχεία οικ. ΥΠΕΝ/ΔΔΥ/62511/4542/2022 απόφαση του Υπουργού Περιβάλλοντος και Ενέργειας «Διαπιστωτική πράξη κατάταξης και τοποθέτησης του προσωπικού των Περιφερειακών Δασικών Υπηρεσιών του Υπουργείου Περιβάλλοντος και Ενέργειας» (Β' 3145).

14. Την υπό στοιχεία οικ. ΥΠΕΝ/ΔΔΥ/70401/5167/6-07-2022 (ΑΔΑ: Ω8ΔΡ4653Π8-7ΨΡ) απόφαση του Υπουργού Περιβάλλοντος και Ενέργειας «Τοποθέτηση Προϊσταμένων σε θέσεις ευθύνης επιπέδου Γενικής Διεύθυνσης στις Επιθεωρήσεις Εφαρμογής Δασικής Πολιτικής του Υπουργείου Περιβάλλοντος και Ενέργειας».

15. Την υπό στοιχεία οικ. ΥΠΕΝ/ΔΔΥ/74827/5567/18-07-2022 (ΑΔΑ: Ψ1184653Π8-ΘΩΥ) απόφαση του Υπουργού Περιβάλλοντος και Ενέργειας «Τοποθέτηση Προϊσταμένων στην Διεύθυνση Συντονισμού και Επιθεώρησης Δασών και στο Τμήμα Υποστηρικτικής Λειτουργίας της Επιθεώρησης Εφαρμογής Δασικής Πολιτικής Ηπείρου και Δυτικής Μακεδονίας».

16. Την υπό στοιχεία ΥΠΕΝ/ΔΔΥ/83988/2740/25-08-2022 απόφαση «Εξουσιοδότηση υπογραφής "Με εντολή Υπουργού" του Υπουργού Περιβάλλοντος και Ενέργειας, "Με εντολή Υφυπουργού" του Υφυπουργού Περιβάλλοντος και Ενέργειας και "Με εντολή Γενικού Γραμματέα Δασών" του Γενικού Γραμματέα Δασών του Υπουργείου Περιβάλλοντος και Ενέργειας, κατά λόγο αρμοδιότητας, στον Προϊστάμενο της Γενικής Διεύθυνσης Δασών και Δασικού Περιβάλλοντος της Γενικής Γραμματείας Δασών του Υ.Π.Ε.Ν., στους Προϊστάμενους των Επιθεωρήσεων Εφαρμογής Δασικής Πολιτικής και στους Προϊστάμενους των Διευθύνσεων, Δασαρχείων και Τμημάτων που υπάγονται σε αυτές» (Β' 4528).

17. Την υπό στοιχεία ΥΠΕΝ/ΔΔΥ/99075/7360/29-09-2022 (ΑΔΑ:6ΣΖΓ4653Π8-ΞΗ4) απόφαση του Υπουργού Περι-

βάλλοντος και Ενέργειας «Τοποθέτηση Προϊσταμένων στις Διευθύνσεις Δασών και τα Δασαρχεία της Επιθεώρησης Εφαρμογής Δασικής Πολιτικής Ηπείρου - Δυτικής Μακεδονίας.

18. Την παρ. 2 του άρθρου 5 και την περ. α της παρ. 4 του άρθρου 7 του ν. 3469/2006 «Εθνικό Τυπογραφείο, Εφημερίδα της Κυβερνήσεως και λοιπές διατάξεις» (Α' 131).

19. Την υπ' αρ. 272961/26-4-1982 κοινή υπουργική απόφαση του Υπ. Προεδρίας και Γεωργίας περί «αναμόρφωσης συλλογικών οργάνων γνωμοδοτικής και αποφασιστικής αρμοδιότητας του Υπ. Γεωργίας», όπως τροποποιήθηκε και συμπληρώθηκε με την υπ' αρ. 347624/21-10-1982 (Β' 841) κοινή υπουργική απόφαση.

20. Τις υπ' αρ. 160417/1180/8-7-1980 και 182447/3049/24-09-1980 διαταγές του Υπουργείου Γεωργίας.

21. Το περιεχόμενο του αναμορφωμένου δασικού χάρτη του συνόλου της Π.Ε. Καστοριάς (συμπεριλαμβανομένης και της περιοχής των Τοπικών Κοινοτήτων Δισπηλιού, Μαυροχωρίου και Πολυκάρπης του Δήμου Καστοριάς της Π.Ε. Καστοριάς), που αναρτήθηκε με την υπ' αρ. 5010/15-01-2021 (ΑΔΑ: 6ΡΣΦΟΡ1Γ-ΡΥ3) απόφαση της Διεύθυνσης Δασών Καστοριάς.

22. Την υπ' αρ. 118158/11-10-2022 (Δ' 708) - (ΑΔΑ: 91ΓΟ4653Π8-9ΝΠ) απόφαση του Γενικού Γραμματέα Δασών με την οποία κυρώθηκε μερικώς, ο δασικός χάρτης του συνόλου της Περιφερειακής Ενότητας Καστοριάς (συμπεριλαμβανομένης και της περιοχής των Τοπικών Κοινοτήτων Δισπηλιού, Μαυροχωρίου και Πολυκάρπης του Δήμου Καστοριάς της Π.Ε. Καστοριάς).

23. Την υπ' αρ. 99973/19-8-2021 2η Τροποποιητική Δήλωση του ν. 2308/1995 της Διεύθυνσης Δασών Καστοριάς.

24. Την υπό στοιχεία ΥΠΕΝ/ΔΠΔ/76845/5238/12-07-2024 (ΑΔΑ: 915Μ4653Π8-Η76) εγκύκλιο διαταγή του Υ.Π.ΕΝ: «Οδηγίες εφαρμογής της διάταξης της παρ. 6 του άρθρου 18 του ν. 3889/2010».

25. Την υπ' αρ. 56/2023 απόφαση της ΕΠ.Ε.Α. Δήμου Καστοριάς (ΑΔΑ: ΨΥ5Η4653Π8-ΖΓ9).

26. Την υπ' αρ. 373890/9-08-2024 Εισήγηση της Διεύθυνσης Δασών Καστοριάς, μετά της από Δ.Υ./1-08-2024 αναφοράς - εισήγησης της Δασολόγου Ιωάννας Παπαμήλιου, με την οποία προτείνεται η κήρυξη ως αναδασωτέας της αναφερομένης στο θέμα έκτασης.

27. Την σύμφωνη γνώμη της Διεύθυνσης Συντονισμού και Επιθεώρησης Δασών, αποφασίζουμε:

Κηρύσσουμε αναδασωτέα, με φυσική αναγέννηση, την δημόσια δασικού χαρακτήρα έκταση, συνολικού εμβαδού τεσσάρων τετραγωνικών μέτρων και δεκαπέντε τετραγωνικών εκατοστών (4,15τ.μ.), λόγω παράνομων επεμβάσεων, που βρίσκεται στη θέση «Μαύρο Βουνό»

της Δημοτικής Κοινότητας Μανιάκων του Δήμου Καστοριάς, της Περιφερειακής Ενότητας Καστοριάς, με σκοπό την αποκατάσταση της δασικής βλάστησης (συγκροτούμενη από άτομα *cupiferus* sp) την διατήρηση του δασικού χαρακτήρα της καθώς και τον αποκλεισμό της διάθεσής της για άλλη χρήση.

Η ανωτέρω έκταση αποτυπώνεται και προσδιορίζεται στο συνημμένο τοπογραφικό διάγραμμα, της Δασολόγου Ιωάννας Παπαμήλιου, υπαλλήλου της Διεύθυνσης Δασών Καστοριάς, κλίμακας 1: 50, το οποίο αποτελεί αναπόσπαστο μέρος της παρούσας απόφασης, σημειοκά (σημείο 1), με συντεταγμένες βασιζόμενες στο Εθνικό Γεωδαιτικό Σύστημα Αναφοράς ΕΓΣΑ 1987, θέση που σημειώνεται σε απόσπασμα χάρτη προσανατολισμού κλίμακας 1:50.000 και όρια ως εξής:

Βόρεια : με δημόσια δασικού χαρακτήρα έκταση

Νότια : με δημόσια δασικού χαρακτήρα έκταση

Ανατολικά : με δημόσια δασικού χαρακτήρα έκταση

Δυτικά : με δημόσια δασικού χαρακτήρα έκταση.

Η εν λόγω έκταση, αποτελεί τμήμα ευρύτερης έκτασης που αποτυπώνεται στον αναρτημένο δασικό χάρτη της Περιφερειακής Ενότητας Καστοριάς με κατηγορία μορφής/κάλυψης ΔΔ (Δάση και Δασικές εκτάσεις στις α/φ παλαιότερης λήψης-Δάση και Δασικές εκτάσεις στις α/φ πρόσφατης λήψης και στις αυτοψίες) και επιπλέον πληροφορία 1 (εντός ορίων εποικισμού). Για την έκταση αυτή έχει εκδοθεί η υπ' αρ. 56/2023 (ΑΔΑ: ΨΥ5Η4653Π8-ΖΓ9) απόφαση της αρμόδιας ΕΠ.Ε.Α. Δήμου Καστοριάς με την οποία απορρίφθηκε υποβληθείσα αντίρρηση και διατηρήθηκε ο προαναφερθείς χαρακτηρισμός ΔΔ του δασικού χάρτη και συνεπώς αποτελεί δασικού εν γένει χαρακτήρα έκταση του άρθρου 3 του ν. 998/1979, ως ισχύει, υπαγόμενη στις διατάξεις της δασικής νομοθεσίας.

Ιδιοκτησιακά η έκταση ανήκει κατά κυριότητα στο Ελληνικό Δημόσιο.

Κατά της παρούσας απόφασης επιτρέπεται υποβολή αίτησης ακύρωσης στο αρμόδιο Διοικητικό Εφετείο Ιωαννίνων (άρθρο 47 του ν. 3900/2010) εντός προθεσμίας εξήντα (60) ημερών, αρχομένη από την επόμενη της δημοσίευσής της (άρθρο 46 π.δ. 18/1989).

Επίσης, κατά της παρούσας απόφασης επιτρέπεται υποβολή αίτησης ανάκλησης ή τροποποίησης, προς τον Γενικό Γραμματέα Δασών Υ.Π.ΕΝ. από οποιονδήποτε έχει έννομο συμφέρον, σύμφωνα με την παρ. 3 του άρθρου 35 του ν. 4280/2014 και την παρ. 4 του άρθρου 44 του ν. 998/1979.

Με την απόφασή μας αυτή δεν προκαλείται δαπάνη σε βάρος του κρατικού προϋπολογισμού.

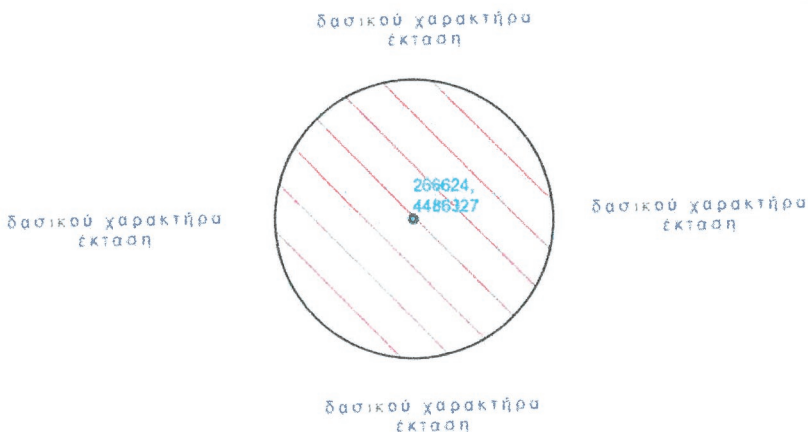
ΕΛΛΗΝΙΚΗ ΔΗΜΟΚΡΑΤΙΑ
ΥΠΟΥΡΓΕΙΟ ΠΕΡΙΒΑΛΛΟΝΤΟΣ & ΕΝΕΡΓΕΙΑΣ
ΕΠΙΘΕΩΡΗΣΗ ΕΦΑΡΜΟΓΗΣ ΔΑΣΙΚΗΣ ΠΟΛΙΤΙΚΗΣ
ΗΠΕΙΡΟΥ - ΔΥΤΙΚΗΣ ΜΑΚΕΔΟΝΙΑΣ
Δ/ΝΣΗ ΔΑΣΩΝ ΚΑΣΤΟΡΙΑΣ

Ανήκει στην Α.Π.
386774 /19-08-2024
Απόφαση της Επιθεωρήτριας Εφαρμογής
Δασικής Πολιτικής
Ηπείρου - Δυτ. Μακεδονίας

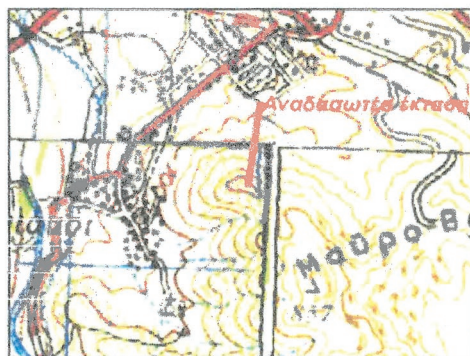
ΤΟΠΟΓΡΑΦΙΚΟ ΔΙΑΓΡΑΜΜΑ

ΚΛΙΜΑΚΑ: 1:50

Αναδασωτέας έκτασης συνολικού εμβαδού Ε = 4,15 τ.μ.
στη θέση «Μαύρο Βουνό» Δ.Κ. Μανιάκων
του Δήμου Καστοριάς της Π.Ε. Καστοριάς



Απόσπασμα χάρτη Γ.Υ.Σ.
Κλίμακας 1:50.000 (σε μεγέθυνση χ 2)
όπου εμφανίζεται η θέση της αναδασωτέας έκτασης



ΕΘΝΙΚΟ ΤΥΠΟΓΡΑΦΕΙΟ
Για τεχνικούς λόγους στο σχεδιάγραμμα,
από το ηλεκτρονικό αρχείο, έγινε
σμίκρυνση κατά ποσοστό **82%**

ΣΗΜΕΙΟ	ΣΥΝΤΕΤΑΓΜΕΝΗ ΚΕΝΤΡΟΥ ΚΥΚΛΙΚΗΣ ΕΠΙΦΑΝΕΙΑΣ	
A/A	X	Y
1.	266624	4486327

Καστοριά 8./8./2024

Η Συντάκτρια

Ιωάννα Παπαμήλιου
Δασολόγος

ΕΛΕΓΧΘΗΚΕ
Καστοριά 8./8./2024

Ο Προϊστάμενος
Διεύθυνσης Δασών Καστοριάς
Αθανάσιος Ζυγούρας
Δασολόγος

ΘΕΩΡΗΘΗΚΕ
Ιωάννινα 19./8./2024

Η Επιθεωρήτρια Εφαρμογής
Δασικής Πολιτικής
Ηπείρου - Δυτ. Μακεδονίας

Μαρία Τσιμπούρα
Δασολόγος

Η απόφαση αυτή να δημοσιευθεί στην Εφημερίδα της Κυβερνήσεως.

Ιωάννινα, 19 Αυγούστου 2024

Με εντολή Γενικού Γραμματέα Δασών

Η Προϊσταμένη Επιθεώρησης

Εφαρμογής Δασικής Πολιτικής

Ηπείρου - Δυτικής Μακεδονίας

ΜΑΡΙΑ ΤΣΙΑΤΟΥΡΑ



ΕΘΝΙΚΟ ΤΥΠΟΓΡΑΦΕΙΟ

Το Εθνικό Τυπογραφείο αποτελεί δημόσια υπηρεσία υπαγόμενη στην Προεδρία της Κυβέρνησης και έχει την ευθύνη τόσο για τη σύνταξη, διαχείριση, εκτύπωση και κυκλοφορία των Φύλλων της Εφημερίδας της Κυβερνήσεως (ΦΕΚ), όσο και για την κάλυψη των εκτυπωτικών - εκδοτικών αναγκών του δημοσίου και του ευρύτερου δημόσιου τομέα (ν. 3469/2006/Α' 131 και π.δ. 29/2018/Α' 58).

1. ΦΥΛΛΟ ΤΗΣ ΕΦΗΜΕΡΙΔΑΣ ΤΗΣ ΚΥΒΕΡΝΗΣΕΩΣ (ΦΕΚ)

- Τα **ΦΕΚ σε ηλεκτρονική μορφή** διατίθενται δωρεάν στο **www.et.gr**, την επίσημη ιστοσελίδα του Εθνικού Τυπογραφείου. Όσα ΦΕΚ δεν έχουν ψηφιοποιηθεί και καταχωριστεί στην ανωτέρω ιστοσελίδα, ψηφιοποιούνται και αποστέλλονται επίσης δωρεάν με την υποβολή αίτησης, για την οποία αρκεί η συμπλήρωση των αναγκαίων στοιχείων σε ειδική φόρμα στον ιστότοπο **www.et.gr**.

- Τα **ΦΕΚ σε έντυπη μορφή** διατίθενται σε μεμονωμένα φύλλα είτε απευθείας από το Τμήμα Πωλήσεων και Συνδρομητών, είτε ταχυδρομικά με την αποστολή αιτήματος παραγγελίας μέσω των ΚΕΠ, είτε με ετήσια συνδρομή μέσω του Τμήματος Πωλήσεων και Συνδρομητών. Το κόστος ενός ασπρόμαυρου ΦΕΚ από 1 έως 16 σελίδες είναι 1,00 €, αλλά για κάθε επιπλέον οκτασέλιδο (ή μέρος αυτού) προσαυξάνεται κατά 0,20 €. Το κόστος ενός έγχρωμου ΦΕΚ από 1 έως 16 σελίδες είναι 1,50 €, αλλά για κάθε επιπλέον οκτασέλιδο (ή μέρος αυτού) προσαυξάνεται κατά 0,30 €. Το τεύχος Α.Σ.Ε.Π. διατίθεται δωρεάν.

• Τρόποι αποστολής κειμένων προς δημοσίευση:

Α. Τα κείμενα προς δημοσίευση στο ΦΕΚ, από τις υπηρεσίες και τους φορείς του δημοσίου, αποστέλλονται ηλεκτρονικά στη διεύθυνση **webmaster.et@et.gr** με χρήση προηγμένης ψηφιακής υπογραφής και χρονοσήμανσης.

Β. Κατ' εξαίρεση, όσοι πολίτες δεν διαθέτουν προηγμένη ψηφιακή υπογραφή μπορούν είτε να αποστέλλουν ταχυδρομικά, είτε να καταθέτουν με εκπρόσωπό τους κείμενα προς δημοσίευση εκτυπωμένα σε χαρτί στο Τμήμα Παραλαβής και Καταχώρισης Δημοσιευμάτων.

- Πληροφορίες, σχετικά με την αποστολή/κατάθεση εγγράφων προς δημοσίευση, την ημερήσια κυκλοφορία των Φ.Ε.Κ., με την πώληση των τευχών και με τους ισχύοντες τιμοκαταλόγους για όλες τις υπηρεσίες μας, περιλαμβάνονται στον ιστότοπο (**www.et.gr**). Επίσης μέσω του ιστότοπου δίδονται πληροφορίες σχετικά με την πορεία δημοσίευσης των εγγράφων, με βάση τον Κωδικό Αριθμό Δημοσιεύματος (ΚΑΔ). Πρόκειται για τον αριθμό που εκδίδει το Εθνικό Τυπογραφείο για όλα τα κείμενα που πληρούν τις προϋποθέσεις δημοσίευσης.

2. ΕΚΤΥΠΩΤΙΚΕΣ - ΕΚΔΟΤΙΚΕΣ ΑΝΑΓΚΕΣ ΤΟΥ ΔΗΜΟΣΙΟΥ

Το Εθνικό Τυπογραφείο ανταποκρινόμενο σε αιτήματα υπηρεσιών και φορέων του δημοσίου αναλαμβάνει να σχεδιάσει και να εκτυπώσει έντυπα, φυλλάδια, βιβλία, αφίσες, μπλοκ, μηχανογραφικά έντυπα, φακέλους για κάθε χρήση, κ.ά.

Επίσης σχεδιάζει ψηφιακές εκδόσεις, λογότυπα και παράγει οπτικοακουστικό υλικό.

Ταχυδρομική Διεύθυνση: Καποδιστρίου 34, τ.κ. 10432, Αθήνα

ΤΗΛΕΦΩΝΙΚΟ ΚΕΝΤΡΟ: 210 5279000 - fax: 210 5279054

ΕΞΥΠΗΡΕΤΗΣΗ ΚΟΙΝΟΥ

Πωλήσεις - Συνδρομές: (Ισόγειο, τηλ. 210 5279178 - 180)

Πληροφορίες: (Ισόγειο, Γρ. 3 και τηλεφ. κέντρο 210 5279000)

Παραλαβή Δημ. Ύλης: (Ισόγειο, τηλ. 210 5279167, 210 5279139)

Ωράριο για το κοινό: Δευτέρα ως Παρασκευή: 8:00 - 13:30

Ιστότοπος: **www.et.gr**

Πληροφορίες σχετικά με την λειτουργία του ιστότοπου: **helpdesk.et@et.gr**

Αποστολή ψηφιακά υπογεγραμμένων εγγράφων προς δημοσίευση στο ΦΕΚ: **webmaster.et@et.gr**

Πληροφορίες για γενικό πρωτόκολλο και αλληλογραφία: **grammateia@et.gr**

Πείτε μας τη γνώμη σας,

για να βελτιώσουμε τις υπηρεσίες μας, συμπληρώνοντας την ειδική φόρμα στον ιστότοπό μας.

