



ΕΦΗΜΕΡΙΔΑ ΤΗΣ ΚΥΒΕΡΝΗΣΕΩΣ ΤΗΣ ΕΛΛΗΝΙΚΗΣ ΔΗΜΟΚΡΑΤΙΑΣ

27 Σεπτεμβρίου 2024

ΤΕΥΧΟΣ ΤΕΤΑΡΤΟ

Αρ. Φύλλου 635

ΠΕΡΙΕΧΟΜΕΝΑ

ΑΠΟΦΑΣΕΙΣ

- 1 Ανάκληση της υπ' αρ. 675/24.5.1989 (Δ' 359) απόφασης κήρυξης αναδασωτέας έκτασης του Νομάρχη Δυτικής Αττικής, εμβαδού 110,50 τ.μ. (εκατόν δέκα τ.μ. και πενήντα εκατοστά), στη θέση «Πανόραμα Κινέττας» περιφέρειας Δήμου Μεγάρων της Π.Ε. Δυτικής Αττικής.
- 2 Ανάκληση της υπ' αρ. 3462/15.12.2011 (Δ' 571) απόφασης του Γενικού Γραμματέα Αποκεντρωμένης Διοίκησης Αττικής, περί κήρυξης ως αναδασωτέας έκτασης εμβαδού 225,55 τ.μ. στη θέση «Νεώρειο» του Δήμου Πόρου της Περιφερειακής Ενότητας Νήσων της Περιφέρειας Αττικής.
- 3 Πρώτη (1η) αναμόρφωση μερικώς κυρωμένου Δασικού Χάρτη Π.Ε. Γρεβενών.
- 4 Κήρυξη ως αναδασωτέας έκτασης εμβαδού 207,92 τ.μ. λόγω εκχέρσωσης στο διακατεχόμενο δάσος Φιλύρας, στη θέση «Μασγίρη», Τ.Κ. Φιλύρας, Δήμου Πύλης, Π.Ε. Τρικάλων.

ΑΠΟΦΑΣΕΙΣ

Αριθμ. 421342 (1)

Ανάκληση της υπ' αρ. 675/24.5.1989 (Δ' 359) απόφασης κήρυξης αναδασωτέας έκτασης του Νομάρχη Δυτικής Αττικής, εμβαδού 110,50 τ.μ. (εκατόν δέκα τ.μ. και πενήντα εκατοστά), στη θέση «Πανόραμα Κινέττας» περιφέρειας Δήμου Μεγάρων της Π.Ε. Δυτικής Αττικής.

Ο ΓΕΝΙΚΟΣ ΓΡΑΜΜΑΤΕΑΣ ΔΑΣΩΝ
ΤΟΥ ΥΠΟΥΡΓΕΙΟΥ
ΠΕΡΙΒΑΛΛΟΝΤΟΣ ΚΑΙ ΕΝΕΡΓΕΙΑΣ

Έχοντας υπόψη:

1. Τις διατάξεις:

- 1.1. Της παρ. 1 του άρθρου 24 και την παρ. 3 του άρθρου 117 του Συντάγματος της Ελλάδας (Α' 120/1979),
- 1.2. του ν. 998/1979 «Περί προστασίας των δασών και των δασικών εν γένει εκτάσεων της Χώρας» (Α' 289) και ειδικότερα:

- της παρ. 4 του άρθρου 44,
- των παρ. 5 και 6 του άρθρου 44, όπως προστέθηκαν με το άρθρο 74 του ν. 4986/2022 (Α' 204),
- της παρ. 8 του άρθρου 14,
- 1.3. του ν. 3889/2010 (Α' 182) και ειδικότερα:
- της παρ. 9 του άρθρου 17, η οποία προστέθηκε με την παρ. 3 του άρθρου δεύτερου του ν. 4462/2017 (Α' 39),
- της παρ. 2 του άρθρου 18, όπως προστέθηκε με την παρ. 4 του άρθρου δεύτερου του ν. 4462/2017 (Α' 39),
- της παρ. 3 του άρθρου 19,
- 1.4. του ν. 4622/2019 «Επιτελικό Κράτος: οργάνωση, λειτουργία και διαφάνεια της Κυβέρνησης, των κυβερνητικών οργάνων και της κεντρικής δημόσιας διοίκησης» (Α' 13),
- 1.5. του ν. 4727/2020 «Ψηφιακή Διακυβέρνηση (Ενσωμάτωση στην Ελληνική Νομοθεσία της Οδηγίας (ΕΕ) 2016/2102 και της Οδηγίας (ΕΕ) 2019/1024) Ηλεκτρονικές Επικοινωνίες (Ενσωμάτωση στο Ελληνικό Δίκαιο της Οδηγίας (ΕΕ) 2018/1972) και άλλες διατάξεις» (Α' 184) και ειδικότερα του Κεφαλαίου ΙΑ',
- 1.6. του άρθρου τρίτου της από 13.8.2021 Πράξης Νομοθετικού Περιεχομένου «Εκτακτα μέτρα για την αποτελεσματική προστασία και την ταχεία αποκατάσταση του φυσικού περιβάλλοντος, την άμεση στήριξη των πληγέντων από τις πυρκαγιές του Ιουλίου/Αυγούστου 2021 και συναφείς διατάξεις» (Α' 143), η οποία κυρώθηκε με το άρθρο 2 του ν. 4824/2021 (Α' 156),
- 1.7. των άρθρων 47-55 του Μέρους Β του ν. 4915/2022 «Εθνικό Στρατηγικό Σχέδιο Καταπολέμησης της Διαφθοράς, διατάξεις για θέματα ανθρώπινου δυναμικού και Οργανισμών Τοπικής Αυτοδιοίκησης, νομοθετικό πλαίσιο εκπαίδευσης των σπουδαστών/σπουδαστριών της Εθνικής Σχολής Δημόσιας Διοίκησης και Αυτοδιοίκησης για την ένταξη στον κλάδο Π.Ε. Επιτελικών Στελεχών, διατάξεις για την ολοκλήρωση της μεταφοράς των δασικών υπηρεσιών στο Υπουργείο Περιβάλλοντος και Ενέργειας, διατάξεις για την εφαρμογή του Εθνικού Σχεδίου Ανάκαμψης και Ανθεκτικότητας «Ελλάδα 2.0», Εθνική Σύμβαση Ομογενών και άλλες επείγουσες διατάξεις» (Α' 63),
- 1.8. του π.δ. 70/2015 «Ανασύσταση των Υπουργείων Πολιτισμού και Αθλητισμού, Υποδομών, Μεταφορών και Δικτύων, Αγροτικής Ανάπτυξης και Τροφίμων. Ανασύσταση του Υπουργείου Ναυτιλίας και Αιγαίου και μετονομασία του σε Υπουργείο Ναυτιλίας και Νησιωτικής Πολιτικής. Μετονομασία του Υπουργείου Πολιτισμού,

Παιδείας και Θρησκευμάτων σε Υπουργείο Παιδείας, Έρευνας και Θρησκευμάτων, του Υπουργείου Οικονομίας, Υποδομών, Ναυτιλίας και Τουρισμού σε Υπουργείο Οικονομίας, Ανάπτυξης και Τουρισμού και του Υπουργείου Παραγωγικής Ανασυγκρότησης, Περιβάλλοντος και Ενέργειας σε Υπουργείο Περιβάλλοντος και Ενέργειας. Μεταφορά Γενικής Γραμματείας Βιομηχανίας στο Υπουργείο Οικονομίας, Ανάπτυξης και Τουρισμού» (Α' 114),

1.9. του π.δ. 32/2016 «Ορισμός επιστημονικών κριτηρίων και συνεκτιμώμενων στοιχείων για την υπαγωγή εκτάσεων στις περιπτώσεις των παραγράφων 1, 2 και 5 του άρθρου 3 του Ν. 998/1979» (Α' 46),

1.10. του π.δ. 132/2017 «Οργανισμός Υπουργείου Περιβάλλοντος και Ενέργειας» (Α' 160), όπως τροποποιήθηκε με το π.δ. 29/2022 (Α' 77),

1.11. του π.δ. 6/2022 «Σύσταση και μετονομασία Γενικών Γραμματειών, σύσταση Ειδικής Γραμματείας, μεταφορά υπηρεσιών και αρμοδιοτήτων» (Α' 17),

1.12. Του π.δ. 77/2023 «Σύσταση Υπουργείου και μετονομασία Υπουργείων – Σύσταση, κατάργηση και μετονομασία Γενικών και Ειδικών Γραμματειών – Μεταφορά αρμοδιοτήτων, υπηρεσιακών μονάδων, θέσεων προσωπικού και εποπτευόμενων φορέων» (Α' 130),

1.13. του π.δ. 79/2023 «Διορισμός Υπουργών, Αναπληρωτών Υπουργών και Υφυπουργών» (Α' 131).

2. Το υπό στοιχεία Γ39682/28.4.2015 έγγραφο του Εθνικού Τυπογραφείου.

3. Την υπ' αρ. 153373/441/22.2.2017 εγκύκλιο διαταγή του ΥΠΕΝ «Περιοχές κηρυγμένων αναδασωτέων εκτάσεων στους αναρτημένους δασικούς χάρτες» (ΑΔΑ: 61ΤΗ4653Π8-Ω7Θ).

4. Την υπ' αρ. 158577/1580/4.7.2017 εγκύκλιο διαταγή του ΥΠΕΝ «Εφαρμογή διατάξεων νόμων 4462/2017 και 4467/2017 και λοιπές οδηγίες» (ΑΔΑ: Ψ1Ρ74653Π8-Ω1Ω).

5. Την υπό στοιχεία ΥΠΕΝΔΠΔ/95099/5160/12.10.2021 (ΑΔΑ: ΨΠΙΨ4653Π8-50Χ) εγκύκλιο διαταγή του ΥΠΕΝ περί ανάκλησης αποφάσεων αναδασωτέων, εκτάσεων μη υπαγομένων στις προστατευτικές διατάξεις της δασικής νομοθεσίας.

6. Την υπό στοιχεία ΥΠΕΝ/ΔΔΥ/48478/3594/16.5.2022 κοινή υπουργική απόφαση «Καθορισμός των διοικητικών λεπτομερειών μεταφοράς των δασικών υπηρεσιών, του αντίστοιχου προσωπικού και λοιπών θεμάτων της παρ. 5 του άρθρου τρίτου της από 13.8.2021 Πράξης Νομοθετικού Περιεχομένου, η οποία κυρώθηκε με το άρθρο 2 του ν. 4824/2021 (Α' 156)» (Β' 2415).

7. Την υπό στοιχεία ΥΠΕΝ/ΔΔΥ/70401/5167/6.7.2022 υπουργική απόφαση «Τοποθέτηση προϊσταμένων σε θέσεις ευθύνης επιπέδου Γενικής Διεύθυνσης στις Επιθεωρήσεις Εφαρμογής Δασικής Πολιτικής του Υπουργείου Περιβάλλοντος και Ενέργειας» (ΑΔΑ: Ω8ΔΡ4653Π8-7ΨΡ).

8. Την υπό στοιχεία ΥΠΕΝ/ΔΝΕΠ/83988/2740/25.8.2022 κοινή απόφαση «Εξουσιοδότηση υπογραφής "Με εντολή Υπουργού" του Υπουργού Περιβάλλοντος και Ενέργειας, "Με εντολή Υφυπουργού" του Υφυπουργού Περιβάλλοντος και Ενέργειας και "Με εντολή Γενικού Γραμματέα Δασών" του Γενικού Γραμματέα Δασών του Υπουργείου Περιβάλλοντος και Ενέργειας, κατά λόγο αρμοδιότητας, στον Προϊστάμενο της Γενικής Διεύθυνσης Δασών και

Δασικού Περιβάλλοντος της Γενικής Γραμματείας Δασών του Υ.Π.Ε.Ν., στους Προϊστάμενους των Επιθεωρήσεων Εφαρμογής Δασικής Πολιτικής και στους Προϊστάμενους των Διευθύνσεων, Δασαρχείων και Τμημάτων που υπάγονται σε αυτές» (Β' 4528).

9. Την υπ' αρ. 26271/5.3.2021 (ΑΔΑ: ΨΧΑΔΟΡΙΚ-ΙΓΟ) απόφαση του Διευθυντή Δασών Δυτικής Αττικής περί ανάρτησης δασικού χάρτη του Δήμου Μεγαρέων.

10. Την υπ' αρ. 436166/7.12.2022 απόφαση του Γενικού Γραμματέα Δασών «Κύρωση δασικού χάρτη του Δήμου Μεγαρέων Περιφερειακής Ενότητας Δυτικής Αττικής» (Δ' 950).

11. Την υπό στοιχεία ΥΠΕΝ/ΔΔΕΥ/34066/1025/29.3.2023 εγκύκλιο διαταγή του Υ.Π.Ε.Ν. «Οδηγίες μετά την κύρωση δασικών χαρτών» (ΑΔΑ: 63664653Π8-ΒΨΖ).

12. Την υπό στοιχεία ΥΠΕΝ/ΥΠΡΓ/79859/5910/25.7.2023 απόφαση «Διορισμός Γενικού Γραμματέα Δασών του Υπουργείου Περιβάλλοντος και Ενέργειας» (Υ.Ο.Δ.Δ. 745).

13. Τις εγκύκλιες διαταγές του Υ.Π.Ε.Ν. επί του αντικείμενου του θέματος υπ' αρ.: 30817/1832/22.9.2023 «Απάντηση ερωτημάτων σχετικά με την υποβολή ή μη δήλωσης από το Δημόσιο... στις κηρυγμένες ως αναδασωτέες...ΠΑ/ΑΝ,ΑΑ/ΑΝ, και ΑΔ/ΑΝ στον οικείο δασικό χάρτη», 105293/6510/13.10.2023 (ΑΔΑ: 6ΗΑΝ4653Π8-6ΑΣ) «Οδηγίες εφαρμογής των διατάξεων της παρ. 2 του άρθρου 18 του ν. 3889/2010 σε συνδυασμό με την παρ. 4 του άρθρου 44 του ν. 998/1979» και 105723/6548/31.10.2023 «Απάντηση ερωτημάτων σχετικά με την κήρυξη ως αναδασωτέων, εκτάσεων με το χαρακτηρισμό ΑΑ στον κυρωμένο δασικό χάρτη και με την αποτύπωση αναδασωτέων εκτάσεων στους κυρωμένους δασικούς χάρτες».

14. Το υπ' αρ. 182249/12.4.2024 έγγραφο της Διεύθυνσης Δασών Δυτικής Αττικής «Επιστροφή πρότασης άρσης... (κατόπιν αίτησης Ευστράτιου Καλλιγέρη)».

15. Την υπ' αρ. 274709/12.6.2024 πρόταση του Δασαρχείου Μεγάρων, σχετικά με την ανάκληση της υπ' αρ. 675/24.5.1989 απόφασης κήρυξης αναδασωτέας έκτασης, σε εφαρμογή της παρ. 4 του άρθρου 44 του ν. 998/1979.

16. Το υπ' αρ. 88007/2191/9.9.2019 έγγραφο του Τμήματος Δασικών Χαρτογραφίσεων Διεύθυνσης Δασών Δυτικής Αττικής «Δήλωση του Δημοσίου του ν. 2308/1995 για τις δασικές και χορτολιβαδικές εκτάσεις στα πλαίσια του Εθνικού Κτηματολογίου για τον προκαποδιστριακό ΟΤΑ Μεγάρων», όπως τροποποιήθηκε με το υπ' αρ. 40898/8.4.2021 έγγραφο του ίδιου τμήματος, αποφασίζουμε:

Ανακαλούμε, λόγω πλάνης περί τα πράγματα ως προς τον δασικό χαρακτήρα της έκτασης, την υπ' αρ. 675/24.5.1989 (Δ' 359) απόφαση κήρυξης αναδασωτέας έκτασης του Νομάρχη Δυτικής Αττικής, για την έκταση (η οποία έχει δηλωθεί ως δημόσια στα πλαίσια του Εθνικού Κτηματολογίου, σύμφωνα με το ανωτέρω -16- σχετικό έγγραφο) εμβαδού 110,50 τ.μ. (εκατόν δέκα τ.μ. και πενήντα εκατοστά), στη θέση «Πανόραμα Κινέττας» περιφέρειας Δήμου Μεγάρων της Π.Ε. Δυτικής Αττικής, σε εφαρμογή των οριζόμενων στην παρ. 4 του άρθρου 44 του ν. 998/1979, επειδή η ανωτέρω έκταση, περιβαλλόμενη ολόγυρα από μη δασικές εκτάσεις σύμφωνα με τον χαρακτηρισμό του κυρωμένου δασικού χάρτη, δεν

πληρεί τα επιστημονικά κριτήρια που έχουν τεθεί με το π.δ. 32/2016 (Α' 160), τα οποία λαμβάνονται σωρευτικά, αναφορικά με τη μορφολογία και το εμβαδόν της «αναγκαίας επιφάνειας» σε σχέση με την ευρύτερη μη δασικού χαρακτήρα περιοχή, έτσι ώστε να προσδίδει τα οικολογικά χαρακτηριστικά της δασοβιοκοινότητας και του δασογενούς περιβάλλοντος, για την υπαγωγή της στις εκτάσεις των παρ. 1, 2 και 5 του άρθρου 3 του ν. 998/1979, μη εμπόπτουσα στις διατάξεις της δασικής νομοθεσίας.

Η ως άνω έκταση απεικονίζεται με περιμετρικά στοιχεία (Α, Β, Γ, Δ, Α) και συντεταγμένες ΕΓΣΑ'87, τις αναφερόμενες στο συνημμένο από 7.6.2024 τοπογραφικό διάγραμμα των συντακτριών: της Ελένης Μιχάλαρου, Δασοπόνου και της Βασιλικής Μιχαλακάκου Δασοπόνου, όπως θεωρήθηκε στις 12.6.2024 από τη Δασάρχη Μεγάρων, επί αποσπάσματος χάρτη ΓΥΣ (6450/1) κλιμ. 1:5000 και επί αποσπάσματος ορθοφωτοχάρτη, σύμφωνα με την ανωτέρω (15) σχετική πρόταση και σήμερα συνορεύει:

Ανατολικά: με οικία εντός ευρύτερης μη δασικής έκτασης.

Δυτικά: με οικία εντός ευρύτερης μη δασικής έκτασης.

Βόρεια: με οικία εντός ευρύτερης μη δασικής έκτασης.

Νότια: με δρόμο και εκείθεν με μη δασική έκταση.

Επίσης σύμφωνα με το θεματικό περιεχόμενο του αναρτημένου δασικού χάρτη (σχετικό -9-), η ανωτέρω έκταση χαρακτηρίζεται ως (ΑΑ-ΑΝ) και εξαιρείται από το περιεχόμενο του μερικώς κυρωμένου δασικού χάρτη (σχετικό -10-).

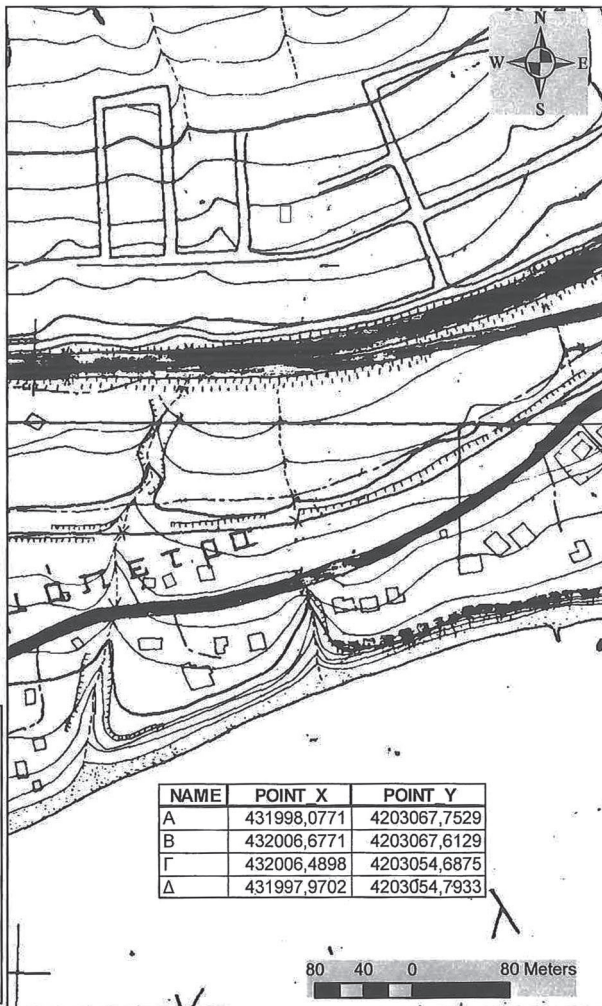
Κατά της παρούσας δύναται να ασκηθεί αίτηση ακυρώσεως ενώπιον του οικείου Διοικητικού Εφετείου [άρθρο 47 του ν. 3900/2010 (Α' 213)], εντός προθεσμίας εξήντα (60) ημερών, αρχομένη από την επομένη της δημοσίευσής της ή κοινοποιήσεώς της [άρθρο 46 του π.δ. 18/1989 (Α' 8)].

Με την παρούσα απόφαση δεν προκαλείται δημοσιονομική δαπάνη σε βάρος του κρατικού προϋπολογισμού [σχ. άρθρο 90 του π.δ. 63/2005 (Α' 98)].

**ΤΟΠΟΓΡΑΦΙΚΟ ΔΙΑΓΡΑΜΜΑ
ΕΚΤΑΣΗΣ ΜΕ ΣΤΟΙΧΕΙΑ ΑΒΓΔ ΕΜΒΑΔΟΥ 110,50 ΤΜ
ΣΤΗ ΘΕΣΗ "ΠΑΝΟΡΑΜΑ ΚΙΝΕΤΤΑΣ"
ΠΕΡΙΦΕΡΕΙΑΣ ΔΗΜΟΥ ΜΕΓΑΡΕΩΝ
ΓΙΑ ΤΗΝ ΟΠΟΙΑ ΠΡΟΤΕΙΝΕΤΑΙ Η ΑΡΣΗ ΑΡ. 675/24-05-1989 ΑΠΟΦΑΣΗ ΚΗΡΥΞΗΣ ΑΝΑΔΑΣΩΤΕΑΣ**

ΤΟΠΟΘΕΤΗΣΗ ΣΕ ΟΡΘΟΦΩΤΟΧΑΡΤΗ ΚΛ/ΚΑΣ 1:5000

ΤΟΠΟΘΕΤΗΣΗ ΣΕ ΠΙΝΑΚΙΔΑ ΓΥΣ 6450/1 ΚΛ/ΚΑΣ 1:5000



NAME	POINT X	POINT Y
A	431998,0771	4203067,7529
B	432006,6771	4203067,6129
Γ	432006,4898	4203054,6875
Δ	431997,9702	4203054,7933

Μέγαρα 19-06-2024
 Η Δασάρχης
 Σταμάτα Τριανταφύλλου
 Δασολόγος

ΔΙΥΠΡΙΑ Δ. Δ. Δ. Δ.
 16/8/2024
 Αικ. Τριανταφύλλου
 Φράγκου

Μέγαρα 16/6/2024
 Οι Συντάκτριες
 Ελένη Μιχάλαρου Δασοπόνος
 Βασιλική Μιχαλακάκου Δασοπόνος

ΕΘΝΙΚΟ ΤΥΠΟΓΡΑΦΕΙΟ
 Για τεχνικούς λόγους στο σχεδιάγραμμα,
 από το ηλεκτρονικό αρχείο, έγινε
 σμίκρυνση κατά ποσοστό **81%**

ΠΡΟΣΑΡΤΑΤΑ
 Στην με αριθ. πρωτ.: 421342/6-9-2024
 απόφαση μας
 Με εντολή Γενικού Γραμματέα Δασών του Υ.Π.Ε.Ν.
 Ο Προϊστάμενος Εφαρμογής Δασικής Πολιτικής Αττικής
 Αθανάσιος Ρέππας
 Δασολόγος

Η απόφαση αυτή να δημοσιευθεί στην Εφημερίδα της Κυβερνήσεως.

Αιγάλεω, 6 Σεπτεμβρίου 2024

Με εντολή Γενικού Γραμματέα Δασών
Ο Προϊστάμενος της Επιθεώρησης
Δασικής Εφαρμογής Πολιτικής Αττικής
ΑΘΑΝΑΣΙΟΣ ΡΕΠΠΑΣ

Αριθμ. 448751 (2)

Ανάκληση της υπ' αρ. 3462/15.12.2011 (Δ' 571) απόφασης του Γενικού Γραμματέα Αποκεντρωμένης Διοίκησης Αττικής, περί κήρυξης ως αναδασωτέας έκτασης εμβαδού 225,55 τ.μ. στη θέση «Νεώρειο» του Δήμου Πόρου της Περιφερειακής Ενότητας Νήσων της Περιφέρειας Αττικής.

Ο ΓΕΝΙΚΟΣ ΓΡΑΜΜΑΤΕΑΣ ΔΑΣΩΝ
ΤΟΥ ΥΠΟΥΡΓΕΙΟΥ
ΠΕΡΙΒΑΛΛΟΝΤΟΣ ΚΑΙ ΕΝΕΡΓΕΙΑΣ

Έχοντας υπόψη

1. Τις διατάξεις:

1.1. Της παρ. 1 του άρθρου 24 και την παρ. 3 του άρθρου 117 του Συντάγματος της Ελλάδας (Α' 120/1979),

1.2. του ν. 998/1979 «Περί προστασίας των δασών και των δασικών εν γένει εκτάσεων της Χώρας» (Α' 289) και ειδικότερα της παρ. 4 του άρθρου 44 του ν. 998/1979, όπως αυτή προστέθηκε με το άρθρο 36 του ν. 3698/2008 (Α' 198) και αντικαταστάθηκε με την παρ. 3 του άρθρου 35 του ν. 4280/2014 (Α' 159),

1.3. της παρ. 9 του άρθρου 17 του ν. 3889/2010 (Α' 182), που προστέθηκε με την παρ. 3 του άρθρου δεύτερου του ν. 4462/2017 (Α' 39),

1.4. της παρ. 4 του άρθρου 2 του ν. 4462/2017 (Α' 39), με την οποία προστέθηκαν εδάφια μετά το δεύτερο εδάφιο στην παρ. 2 του άρθρου 18 του ν. 3889/2010 (Α' 182),

1.5. του ν. 4727/2020 «Ψηφιακή Διακυβέρνηση (Ενσωμάτωση στην Ελληνική Νομοθεσία της Οδηγίας (ΕΕ) 2016/2102 και της Οδηγίας (ΕΕ) 2019/1024) Ηλεκτρονικές Επικοινωνίες (Ενσωμάτωση στο Ελληνικό Δίκαιο της Οδηγίας (ΕΕ) 2018/1972) και άλλες διατάξεις» (Α' 184) και ειδικότερα του Κεφαλαίου ΙΑ',

1.6. του άρθρου τρίτου της από 13.8.2021 Πράξης Νομοθετικού Περιεχομένου «Έκτακτα μέτρα για την αποτελεσματική προστασία και την ταχεία αποκατάσταση του φυσικού περιβάλλοντος, την άμεση στήριξη των πληγέντων από τις πυρκαγιές του Ιουλίου/Αυγούστου 2021 και συναφείς διατάξεις» (Α' 143), η οποία κυρώθηκε με το άρθρο 2 του ν. 4824/2021 (Α' 156),

1.7. των άρθρων 47-55 του Μέρους Β του ν. 4915/2022 «Εθνικό Στρατηγικό Σχέδιο Καταπολέμησης της Διαφθοράς, διατάξεις για θέματα ανθρώπινου δυναμικού και Οργανισμών Τοπικής Αυτοδιοίκησης, νομοθετικό πλαίσιο εκπαίδευσης των σπουδαστών/σπουδαστριών της Εθνικής Σχολής Δημόσιας Διοίκησης και Αυτοδιοίκησης για την ένταξη στον κλάδο Π.Ε. Επιτελικών Στελεχών, διατάξεις για την ολοκλήρωση της μεταφοράς των δασικών υπηρεσιών στο Υπουργείο Περιβάλλοντος και Ενέργειας, διατάξεις για την εφαρμογή του Εθνικού Σχεδίου Ανά-

καμψης και Ανθεκτικότητας «Ελλάδα 2.0», Εθνική Σύμβαση Ομογενών και άλλες επείγουσες διατάξεις» (Α' 63),

1.8. του π.δ. 70/2015 (Α' 114) περί μετονομασίας του Υπουργείου Παραγωγικής Ανασυγκρότησης, Περιβάλλοντος και Ενέργειας σε Υπουργείο Περιβάλλοντος και Ενέργειας,

1.9. του π.δ. 32/2016 «Ορισμός επιστημονικών κριτηρίων για την υπαγωγή εκτάσεων στις περιπτώσεις 1, 2, 3, 4 και 5 του άρθρου 3 του ν. 998/1979» (Α' 46),

1.10. του π.δ. 132/2017 «Οργανισμός Υπουργείου Περιβάλλοντος και Ενέργειας» (Α' 160), όπως τροποποιήθηκε με το π.δ. 29/2022 (Α' 77),

1.11. του π.δ. 6/2022 «Σύσταση και μετονομασία Γενικών Γραμματειών, σύσταση Ειδικής Γραμματείας, μεταφορά υπηρεσιών και αρμοδιοτήτων» (Α' 17).

2. Την υπό στοιχεία ΥΠΕΝ/ΔΔΥ/48478/3594/16.5.2022 κοινή υπουργική απόφαση των Οικονομικών, Περιβάλλοντος και Ενέργειας και Εσωτερικών «Καθορισμός των διοικητικών λεπτομερειών μεταφοράς των δασικών υπηρεσιών, του αντίστοιχου προσωπικού και λοιπών θεμάτων της παρ. 5 του άρθρου τρίτου της από 13.8.2021 Πράξης Νομοθετικού Περιεχομένου (Α' 143), η οποία κυρώθηκε με το άρθρο 2 του ν. 4824/2021 (Α' 156)» (Β' 2415).

3. Την υπό στοιχεία ΥΠΕΝ/ΔΝΕΠ/83988/2740/25.8.2022 (Β' 4528) απόφαση των Υπουργού, Υφυπουργού και Γενικού Γραμματέα Δασών του ΥΠΕΝ περί εξουσιοδότησης υπογραφής «Με εντολή Υπουργού» του Υπουργού Περιβάλλοντος και Ενέργειας, «Με εντολή Υφυπουργού» του Υφυπουργού Περιβάλλοντος και Ενέργειας και «Με εντολή Γενικού Γραμματέα Δασών» του Γενικού Γραμματέα Δασών του Υπουργείου Περιβάλλοντος και Ενέργειας, κατά λόγο αρμοδιότητας, στον Προϊστάμενο της Γενικής Διεύθυνσης Δασών και Δασικού Περιβάλλοντος της Γενικής Γραμματείας Δασών του Υ.Π.Ε.Ν., στους Προϊστάμενους των Επιθεωρήσεων Εφαρμογής Δασικής Πολιτικής και στους Προϊστάμενους των Διευθύνσεων, Δασαρχείων και Τμημάτων που υπάγονται σε αυτές (παρ. 8 του άρθρου 2, Β ενότητα).

4. Την υπό στοιχεία ΥΠΕΝ/ΔΟΙΚΔ/48691/2883/16.5.2022 απόφαση του Υπηρεσιακού Γραμματέα του Υ.Π.Ε.Ν. «Ορισμός των Προϊσταμένων των Επιθεωρήσεων Εφαρμογής Δασικής Πολιτικής (ΕΕΔΠ) της Γενικής Γραμματείας Δασών του Υπουργείου Περιβάλλοντος και Ενέργειας, ως δευτερεύοντες διατάκτες» (Β' 2501).

5. Την υπ' αρ. 117080/6353/13.11.2014 εγκύκλιο διαταγή της Γενικής Διεύθυνσης Ανάπτυξης και Προστασίας Δασών και Αγροπεριβάλλοντος του ΥΠΕΚΑ «Περί της διαδικασίας άρσης ή ανάκλησης αποφάσεων αναδάσωσης».

6. Την υπ' αρ. 124581/2774/26.5.2015 διαταγή του ΥΠΑΠΕΝ «Περί της διαδικασίας άρσης ή ανάκλησης αποφάσεων αναδάσωσης Διευκρινίσεις».

7. Την υπ' αρ. 153373/441/22.2.2017 εγκύκλιο του Υπουργείου Περιβάλλοντος και Ενέργειας «Περιοχές κηρυγμένων αναδασωτέων εκτάσεων στους αναρτημένους δασικούς χάρτες» (ΑΔΑ: 61ΤΗ4653Π8-Ω7Θ).

8. Την υπό στοιχεία οικ. ΥΠΕΝ/ΔΠΔ/95099/5160/12.10.2021 εγκύκλιο διαταγή της Γενικής Διεύθυνσης Δασών και Δασικού Περιβάλλοντος του Υπουργείου Περιβάλλοντος και Ενέργειας «Περί ανάκλησης αποφάσεων αναδασωτέων, εκτάσεων μη υπαγομένων στις προστατευτικές διατάξεις της δασικής νομοθεσίας, λόγω

συμπερίληψής τους στους δασικούς χάρτες ως τμήματα ευρύτερης αναδασωτέας» (ΑΔΑ: ΨΠΨ4653Π8-50X).

9. Την υπό στοιχεία ΥΠΕΝ/ΔΠΔ/105293/6510/13.10.2023 (ΑΔΑ: 6ΗΑΝ4653Π8-6ΑΣ) εγκύκλιο διαταγή του Γενικού Γραμματέα Δασών του ΥΠΕΝ «Οδηγίες εφαρμογής των διατάξεων της παρ. 2 του άρθρου 18 του ν. 3889/2010 σε συνδυασμό με την παρ. 4 του άρθρου 44 του ν. 998/1979».

10. Την υπ' αρ. 17297/12.2.2021 (ΑΔΑ: ΨΚΗΗΟΡ1Κ-5Ρ1) απόφαση της Διεύθυνσης Δασών Πειραιά, περί «Ανάρτησης δασικού χάρτη των τοπικών/δημοτικών κοινοτήτων των δήμων: Πειραιά, Νίκαιας Αγ. Ιωάννη Ρέντη, Περάματος, Κερασινίου Δραπετσώνας, περιφερειακής ενότητας Πειραιώς, Αλίμου, Γλυφάδας, Ελληνικού Αργυρούπολης, Ν. Σμύρνης, Αγ. Δημητρίου, Καλλιθέας, Μοσχάτου Ταύρου (Δ.Ε. Μοσχάτου), Παλαιού Φαλήρου, περιφερειακής ενότητας Νοτίου Τομέα Αθηνών, Βάρης -Βούλας -Βουλαγμένης, περιφερειακής ενότητας Ανατολικής Αττικής, Αγκιστριού, Αίγινας, Πόρου, Σπετσών, Τροιζηνίας Μεθάνων, Ύδρας, περιφερειακής ενότητας Νήσων και πρόσκληση για υποβολή αντιρρήσεων κατά του περιεχομένου του».

11. Την υπ' αρ. 3462/2011 απόφαση του Γενικού Γραμματέα Αποκεντρωμένης Διοίκησης Αττικής «Κήρυξη ως αναδασωτέου δάσους εμβαδού 0,225 στρ., στη θέση "Νεώρειο" του Δήμου Πόρου της Περιφερειακής Ενότητας Νήσων της Περιφέρειας Αττικής» (Δ' 571), που εκδόθηκε μετά από παράνομη εκχέρωση της δασικής βλάστησης.

12. Τις υπό στοιχεία Α27578/7395/31.10.1960 (Δ' 169), Α6718/687/22.3.1961 (Δ' 37) και Α34827/4.1.963 (Δ' 25) κοινές αποφάσεις των Υπουργών Οικονομικών και Προεδρίας, με τις οποίες κηρύχθηκε αναγκαστικώς απαλλοτριωτέα έκταση συνολικού εμβαδού 29.465 τ.μ., υπέρ και με δαπάνες του ΕΟΤ, δια λόγους δημόσιας ωφέλειας, ήτοι δια την ανέγερση τουριστικών εγκαταστάσεων (ξενοδοχείων κ.λπ.) και προς εξασφάλιση χώρου κατάλληλου δια οργάνωση θαλασσιών λουτρών, η οποία τυγχάνει η μόνη κατάλληλη για τον παραπάνω σκοπό», οι δε απαλλοτριώσεις έγιναν σύμφωνα με τις διατάξεις του α.ν. 1731/1939 «Περί αναγκαστικών απαλλοτριώσεων».

13. Την υπ' αρ. 806/30.5.2023 (ΑΔΑ: ΨΞΨΞ4653Π8-N71) απόφαση της Επιτροπής Εξέτασης Αντιρρήσεων του Δασικού Χάρτη Δήμου Πόρου Π.Ε. Νήσων Αττικής, με την οποία έγιναν αποδεκτές οι αντιρρήσεις της εταιρείας «ANGEL ΝΑΥΤΙΛΙΑΚΗ-ΤΟΥΡΙΣΤΙΚΗ-ΞΕΝΟΔΟΧΕΙΑΚΗ & ΕΜΠΟΡΙΚΗ Α.Ε.» κατά του περιεχομένου του δασικού χάρτη και συγκεκριμένα για το τμήμα (4) «1003» της έκτασης εμβαδού 225,25 τ.μ., η οποία φέρει το χαρακτηρισμό ΑΑ (άλλης μορφής κάλυψης εκτάσεις στις Α/Φ παλαιότερης λήψης/άλλης μορφής κάλυψης εκτάσεις στις Α/Φ πρόσφατης λήψης και στις αυτοψίες), με επιπλέον πληροφορίες ΚΑΤΗΓΟΡΑΛ1 ΑΝ (αναδασωτέες εκτάσεις) και Landtype 28 (Εκτάσεις που απώλεσαν το δασικό τους χαρακτήρα βάσει πράξεων της διοίκησης με τεκμήριο νομιμότητας).

14. Την υπ' αρ. 1726/2019 απόφαση του ΣτΕ με την οποία έγινε δεκτή η αίτηση ακύρωσης της εταιρείας «ANGEL ΝΑΥΤΙΛΙΑΚΗ-ΤΟΥΡΙΣΤΙΚΗ- ΞΕΝΟΔΟΧΕΙΑΚΗ & ΕΜΠΟΡΙΚΗ Α.Ε.» κατά της υπ' αρ. 695/2016 απόφασης του Διοικητικού Εφετείου, ακυρώθηκε η υπ' αρ. 3462/2011 (Δ' 571) απόφαση του Γενικού Γραμματέα Αποκεντρωμένης Διοίκησης Αττικής και αναπέμφθηκε η υπόθεση στη διοίκηση για νέα κρίση σύμφωνα με το αιτιολογικό της απόφασης.

15. Την υπό στοιχεία ΔΥ/146402/22.3.2024 αναφορά του Δασοπόνου του Δασαρχείου Πόρου.

16. Την υπ' αρ. 209827/29.4.2024 πρόταση του Δασαρχείου Πόρου, με την οποία προτείνεται η ανάκληση της υπ' αρ. 3462/15.12.2011 (Δ' 571) απόφασης του Γ.Γ.Α.Δ. Αττικής, για έκταση εμβαδού 225,55 τ.μ., (διακοσίων είκοσι πέντε τετραγωνικών μέτρων και πενήντα πέντε τετραγωνικών δέκατων), που βρίσκεται στη θέση «Νεώρειο» περιοχής Νήσου Πόρου της Περιφερειακής Ενότητας Νήσων, Περιφέρειας Αττικής, όπως αυτή αποτυπώνεται με στοιχεία κορυφών (Ο, Π, Ρ, Σ, Τ, Ο) στο τοπογραφικό διάγραμμα του Δασοπόνου του Δασαρχείου Πόρου, Παναγιώτη Βούρτσα, κλίμακας 1:500, με το αιτιολογικό ότι αποτελεί άλλης μορφής κάλυψης έκταση, που δεν δεσμεύεται από τις διατάξεις της δασικής νομοθεσίας, σύμφωνα την υπό στοιχείο (13) απόφαση της Επιτροπής Εξέτασης Αντιρρήσεων του Δασικού χάρτη Δήμου Πόρου, την υπό στοιχείο (14) σχετική απόφαση του Ε' τμήματος του ΣτΕ και τα διαλαμβανόμενα στην υπό στοιχείο (9) εγκύκλιο διαταγή του Γενικού Γραμματέα Δασών του Υ.Π.Ε.Ν., αποφασίζουμε:

Την ανάκληση, σύμφωνα με την παρ. 4 του άρθρου 44 του ν. 998/1979 (Α' 289), όπως αυτή αντικαταστάθηκε με την παρ. 3 του άρθρου 35 του ν. 4280/2014 (Α' 159), της υπ' αρ. 3462/15.12.2011 (Δ' 571) απόφασης του Γενικού γραμματέα Αποκεντρωμένης Διοίκησης Αττικής, με την οποία κηρύχθηκε ως αναδασωτέα έκταση εμβαδού 225,55 τ.μ. (διακοσίων είκοσι πέντε τετραγωνικών μέτρων και πενήντα πέντε τετραγωνικών δέκατων), στη θέση «Νεώρειο» του Δήμου Πόρου της Περιφερειακής Ενότητας Νήσων της Περιφέρειας Αττικής, διότι η εν λόγω απόφαση κήρυξης απώλεσε την αιτιολογική της βάση, εκδοθείσα κατά πλάνη περί τα πραγματικά και νομικά δεδομένα.

Η ανωτέρω έκταση εμβαδού 225,55 τ.μ. απεικονίζεται στο συνημμένο τοπογραφικό διάγραμμα του Δασοπόνου του Δασαρχείου Πόρου, Παναγιώτη Βούρτσα, κλίμακας 1:500, με στοιχεία κορυφών (Ο, Π, Ρ, Σ, Τ, Ο) και στο ενσωματωμένο σε αυτό απόσπασμα φύλλου χάρτη Γ.Υ.Σ. κλίμακας 1:5.000, με αριθμό φύλλου χάρτη 6492-7, που αποτελεί αναπόσπαστο μέρος της απόφασης αυτής και προσδιορίζεται επακριβώς από τις παρακάτω συντεταγμένες σε ΕΓΣΑ'87.

ΣΗΜΕΙΑ	Χ	Ψ
Ο	450803,119	4151134,446
Π	450799,627	4151128,308
Ρ	450792,218	4151131,906
Σ	450799,098	4151162,069
Τ	450802,273	4151160,587

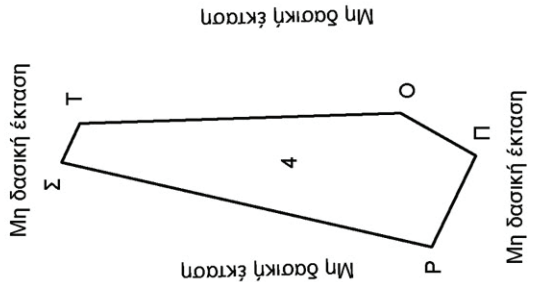
Κατά της παρούσας απόφασης επιτρέπεται, σύμφωνα με την περ. ιδ' της παρ. 1 του άρθρου 1 του ν. 702/1977, όπως αυτή προστέθηκε με την παρ. 1 του άρθρου 47 του ν. 3900/2010, (Α' 213), αίτησης ακύρωσης ενώπιον του αρμοδίου Τριμελούς Διοικητικού Εφετείου, εντός προθεσμίας εξήντα (60) ημερών, που αρχίζει από την επομένη της δημοσίευσής της (άρθρο 46 του π.δ. 18/1989).

Με την παρούσα απόφαση δεν προκαλείται δημοσιονομική δαπάνη σε βάρος του κρατικού προϋπολογισμού (σχ. άρθρο 90 π.δ. 63/2005, Α' 98), σε συνδυασμό με την περ. 22 του άρθρου 119 του ν. 4622/2019 (Α' 133).

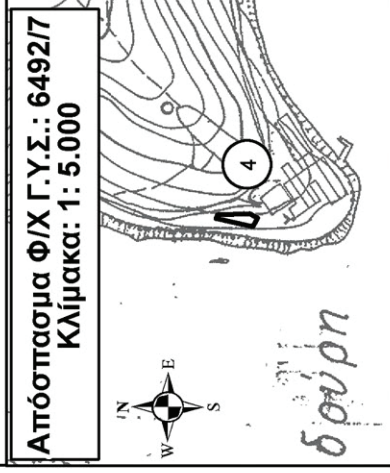
Τοπογραφικό Διάγραμμα έκτασης στη θέση "Νεώριο" περιοχής του Δήμου Πόρου Π.Ε.Νήσων Αττικής που προτείνεται για ανάκληση της υπ' αριθμ.3462/15-12-2011 (ΦΕΚ/Δ/ 571/ 30-12-2011) απόφασης του Γ.Γ.Α.Δ.Αττικής,

ΥΠΟΜΝΗΜΑ
Κλίμακα 1: 500

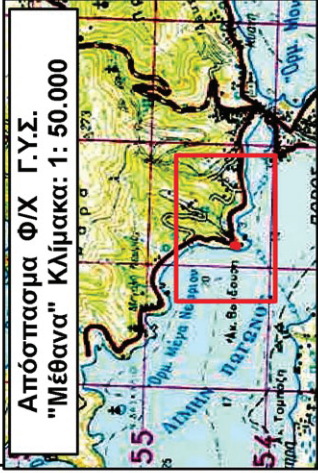
ΤΜΗΜΑ 4 (1003)
ΕΜΒΑΔΟΝ: 225,55τ.μ.
ΟΡΙΑ: "Ο,Π,Ρ,Σ,Τ,Ο."



ΤΜΗΜΑ 4 (1003)	
ΣΗΜΕΙΑ	Χ ΕΓΣΑ '87 Ψ ΕΓΣΑ '87
Ο	450803,119 4151134,446
Π	450799,627 4151128,308
Ρ	450792,218 4151131,906
Σ	450799,098 4151162,069
Τ	450802,273 4151160,587



Απόσπασμα Φ/Χ Γ.Υ.Σ.: 6492/7
Κλίμακα: 1: 5.000



Απόσπασμα Φ/Χ Γ.Υ.Σ.
"Μέθανα" Κλίμακα: 1: 50.000

ΕΘΝΙΚΟ ΤΥΠΟΓΡΑΦΕΙΟ
Για τεχνικούς λόγους στο σχεδιάγραμμα, από το ηλεκτρονικό αρχείο, έγινε σμίκρυνση κατά ποσοστό **81%**

Ανήκει αναπόσπαστα στην υπ' αριθμ. 448751/2024 Απόφαση της Επιθεώρησης Εφαρμογής Δασικής Πολιτικής Αττικής
ΑΘΗΝΑ:19-09-2024.....
Ο ΠΡΟΪΣΤΑΜΕΝΟΣ ΕΠΙΘΕΩΡΗΣΗΣ ΕΦΑΡΜΟΓΗΣ ΔΑΣΙΚΗΣ ΠΟΛΙΤΙΚΗΣ ΑΤΤΙΚΗΣ

ΑΘΑΝΑΣΙΟΣ ΡΕΠΠΑΣ
ΔΑΣΟΛΟΓΟΣ

ΠΟΡΟΣ 29-04-2024
Ο ΣΥΝΤΑΚΤΗΣ
ΠΑΝΑΠΙΩΤΗΣ Δ. ΒΟΥΡΤΣΑΣ
ΔΑΣΟΠΙΟΝΟΣ

ΘΕΩΡΗΘΗΚΕ
ΠΟΡΟΣ 29-04-2024
Η Προϊσταμένη
Δασαρχείου Πόρου
ΑΘΗΝΑ Β. ΚΟΥΤΣΟΥΜΠΑ
ΔΑΣΟΛΟΓΟΣ

MARIA GIANNOPOULOU
23/09/2024 13:53

Η απόφαση αυτή να δημοσιευθεί στην Εφημερίδα της Κυβερνήσεως.

Αθήνα, 19 Σεπτεμβρίου 2024

Με εντολή Γενικού Γραμματέα Δασών
Ο Προϊστάμενος Επιθεώρησης
Εφαρμογής Δασικής Πολιτικής Αττικής
ΑΘΑΝΑΣΙΟΣ ΡΕΠΠΑΣ

Αριθμ. 428835

(3)

Πρώτη (1η) αναμόρφωση μερικών κυρωμένων Δασικού Χάρτη Π.Ε. Γρεβενών.

Ο ΓΕΝΙΚΟΣ ΓΡΑΜΜΑΤΕΑΣ ΔΑΣΩΝ
ΤΟΥ ΥΠΟΥΡΓΕΙΟΥ
ΠΕΡΙΒΑΛΛΟΝΤΟΣ ΚΑΙ ΕΝΕΡΓΕΙΑΣ

Έχοντας υπόψη:

1. Το άρθρο 20 του ν. 3889/2010 «Χρηματοδότηση Περιβαλλοντικών Παρεμβάσεων, Πράσινο Ταμείο, Κύρωση Δασικών Χαρτών και άλλες διατάξεις» (Α' 182).
2. Το άρθρο 28 του ν. 2664/1998 «Εθνικό Κτηματολόγιο και άλλες διατάξεις» (Α' 275).
3. Το άρθρο 3 του ν. 998/1979 «Περί προστασίας δασών και δασικών εν γένει εκτάσεων της χώρας» (Α' 289).
4. Τον Κώδικα Διοικητικής Διαδικασίας (ν. 2690/1999, Α' 45).
5. Το άρθρο 48 του ν. 4685/2020 «Εκσυγχρονισμός περιβαλλοντικής νομοθεσίας, ενσωμάτωση στην ελληνική νομοθεσία των Οδηγιών 2018/844 και 2019/692 του Ευρωπαϊκού Κοινοβουλίου και του Συμβουλίου και λοιπές διατάξεις» (Α' 92).
6. Τον ν. 4622/2019 «Επιτελικό Κράτος: οργάνωση, λειτουργία και διαφάνεια της κυβέρνησης, των κυβερνητικών οργάνων και της κεντρικής δημόσιας διοίκησης» (Α' 13).
7. Τον ν. 4727/2020 «Ψηφιακή Διακυβέρνηση (Ενσωμάτωση στην Ελληνική Νομοθεσία της Οδηγίας (ΕΕ) 2016/2102 και της Οδηγίας (ΕΕ) 2019/1024) - Ηλεκτρονικές Επικοινωνίες (Ενσωμάτωση στο Ελληνικό Δίκαιο της Οδηγίας (ΕΕ) 2018/1972) και άλλες διατάξεις» (Α' 184).
8. Τον ν. 4824/2021 «Κύρωση: α) της από 5.8.2021 Πράξης Νομοθετικού Περιεχομένου «Έκτακτα μέτρα για την αντιμετώπιση του κινδύνου πυρκαγιών» (Α' 138) και β) της από 13.8.2021 Πράξης Νομοθετικού Περιεχομένου «Έκτακτα μέτρα για την αποτελεσματική προστασία και την ταχεία αποκατάσταση του φυσικού περιβάλλοντος, την άμεση στήριξη των πληγέντων από τις πυρκαγιές του Ιουλίου/Αυγούστου 2021 και συναφείς διατάξεις» (Α' 143) και άλλες διατάξεις» (Α' 156).
9. Τον ν. 4915/2022 «Εθνικό Στρατηγικό Σχέδιο Καταπολέμησης της Διαφθοράς, διατάξεις για θέματα ανθρώπινου δυναμικού και Οργανισμών Τοπικής Αυτοδιοίκησης, νομοθετικό πλαίσιο εκπαίδευσης των σπουδαστών/σπουδαστριών της Εθνικής Σχολής Δημόσιας Διοίκησης και Αυτοδιοίκησης για την ένταξη

στον κλάδο Π.Ε. Επιτελικών Στελεχών, διατάξεις για την ολοκλήρωση της μεταφοράς των δασικών υπηρεσιών στο Υπουργείο Περιβάλλοντος και Ενέργειας, διατάξεις για την εφαρμογή του Εθνικού Σχεδίου Ανάκαμψης και Ανθεκτικότητας "Ελλάδα 2.0", Εθνική Σύμβαση Ομογενών και άλλες επείγουσες διατάξεις» (Α' 63).

10. Το π.δ. 70/2015 «Ανασύσταση των Υπουργείων Πολιτισμού και Αθλητισμού, Υποδομών, Μεταφορών και Δικτύων, Αγροτικής Ανάπτυξης και Τροφίμων. Ανασύσταση του Υπουργείου Ναυτιλίας και Αιγαίου και μετονομασία του σε Υπουργείο Ναυτιλίας και Νησιωτικής Πολιτικής. Μετονομασία του Υπουργείου Πολιτισμού, Παιδείας και Θρησκευμάτων σε Υπουργείο Παιδείας, Έρευνας και Θρησκευμάτων, του Υπουργείου Οικονομίας, Υποδομών, Ναυτιλίας και Τουρισμού σε Υπουργείο Οικονομίας, Ανάπτυξης και Τουρισμού και του Υπουργείου Παραγωγικής Ανασυγκρότησης, Περιβάλλοντος και Ενέργειας σε Υπουργείο Περιβάλλοντος και Ενέργειας. Μεταφορά Γενικής Γραμματείας Βιομηχανίας στο Υπουργείο Οικονομίας, Ανάπτυξης και Τουρισμού» (Α' 114).

11. Το π.δ. 81/2019 «Σύσταση, συγχώνευση, μετονομασία και κατάργηση Υπουργείων και καθορισμός των αρμοδιοτήτων τους Μεταφορά υπηρεσιών και αρμοδιοτήτων μεταξύ υπουργείων» (Α' 119).

12. Το άρθρο 1 του π.δ. 6/2022, «Σύσταση Γενικής Γραμματείας Δασών στο Υ.Π.Ε.Ν.» (Α' 17).

13. Το π.δ. 132/2017 «Οργανισμός Υπουργείου Περιβάλλοντος και Ενέργειας (Υ.Π.Ε.Ν.)» (Α' 160), ως τροποποιήθηκε με το π.δ. 29/2022 (Α' 77).

14. Το π.δ. 79/2023 «Διορισμός Υπουργών, Αναπληρωτών Υπουργών και Υφυπουργών» (Α' 131).

15. Την υπό στοιχεία ΥΠΕΝ/ΥΠΡΓ/79859/5910/25.7.2023 απόφαση του Πρωθυπουργού «Διορισμός Γενικού Γραμματέα Δασών του Υπουργείου Περιβάλλοντος και Ενέργειας» (Υ.Ο.Δ.Δ. 745).

16. Την υπ' αρ. 48478/3594/16.5.2022 κοινή υπουργική απόφαση των Υπουργών Οικονομικών, Υπουργό Περιβάλλοντος και Ενέργειας, Υπουργό Εσωτερικών «Καθορισμός των διοικητικών λεπτομερειών μεταφοράς των δασικών υπηρεσιών, του αντίστοιχου προσωπικού και λοιπών θεμάτων της παρ. 5 του άρθρου τρίτου της από 13.8.2021 πράξης νομοθετικού περιεχομένου (Α' 143), η οποία κυρώθηκε με το άρθρο 2 του ν. 4824/2021 (Α' 156)» (Β' 2415).

17. Την υπό στοιχεία οικ. ΥΠΕΝ/ΔΔΥ/62511/4542/2022 απόφαση του Υπουργού Π.Ε.Ν. «Διαπιστωτική πράξη κατάταξης και τοποθέτησης του προσωπικού των Περιφερειακών Δασικών Υπηρεσιών του Υπουργείου Περιβάλλοντος και Ενέργειας» (Β' 3145).

18. Την υπό στοιχεία οικ. ΥΠΕΝ/ΔΔΥ/70401/5167/6.7.2022 απόφαση του Υπουργού Π.Ε.Ν. «Τοποθέτηση Προϊσταμένων σε θέσεις ευθύνης επιπέδου Γενικής Διεύθυνσης στις Επιθεωρήσεις Εφαρμογής Δασικής Πολιτικής του Υπουργείου Περιβάλλοντος και Ενέργειας» (ΑΔΑ: Ω8ΔΡ4653Π8-7ΨΡ).

19. Την υπό στοιχεία οικ. ΥΠΕΝ/ΔΔΥ/74827/5567/18.7.2022 απόφαση του Υπουργού Π.Ε.Ν. «Τοποθέτηση

Προϊσταμένων στην Διεύθυνση Συντονισμού και Επιθεώρησης Δασών και στο Τμήμα Υποστηρικτικής Λειτουργίας της Επιθεώρησης Εφαρμογής Δασικής Πολιτικής Ηπείρου και Δυτικής Μακεδονίας» (ΑΔΑ: Ψ1184653Π8-ΘΩΥ).

20. Την υπό στοιχεία ΥΠΕΝ/ΔΔΥ/99075/7360/29.9.2022 απόφαση του Υπουργού Π.ΕΝ. «Τοποθέτηση Προϊσταμένων στις Διευθύνσεις Δασών και τα Δασαρχεία της Επιθεώρησης Εφαρμογής Δασικής Πολιτικής Ηπείρου - Δυτικής Μακεδονίας» (ΑΔΑ: 6ΣΖΓ4653Π8-ΞΗ4).

21. Την υπ' αρ. 146776/2459/3.11.2016 απόφαση του αναπληρωτή υπουργού Περιβάλλοντος και Ενέργειας, «Καθορισμός θεμάτων σχετικά με την παράγραφο 1 εδάφια β, γ, δ και ε του άρθρου 21 του ν. 3889/2010 όπως ισχύει» (Β' 3532, ΑΔΑ: Ω6ΝΟ4653Π8-2ΡΡ) όπως τροποποιήθηκε με τις υπ' αρ. 160543/2326/03.10.2017 (ΑΔΑ: 7Ν4Χ4653Π8-ΙΞΩ) και ΥΠΕΝ/ΔΔΕΥ/92364/2651/2020 (Β' 4367) αποφάσεις του Υ.Π.ΕΝ.

22. Την υπ' αρ. 158576/1579/4.7.2017 απόφαση του Υπουργού Περιβάλλοντος και Ενέργειας «Καθορισμός τεχνικών προδιαγραφών και τιμολογίου υπολογισμού προεκτιμώμενων αμοιβών για τις εργασίες κατάρτισης δασικών χαρτών» (Β' 2373).

23. Την υπ' αρ. 153394/919/12.4.2017 απόφαση του Αναπληρωτή Υπουργού Περιβάλλοντος και Ενέργειας «Καθορισμός, προσδιορισμός, τρόπος και διαδικασία διόρθωσης πρόδηλων σφαλμάτων στην κατάρτιση και κύρωση των δασικών χαρτών» (Β' 1366).

24. Την υπό στοιχεία ΥΠΕΝ/ΔΠΔ/64663/2956/3.7.2020 απόφαση του Υπουργού Περιβάλλοντος και Ενέργειας «Καθορισμός των διοικητικών πράξεων, των λοιπών πρόσφορων στοιχείων, των τεχνικών προδιαγραφών και της διαδικασίας για την αυτεπάγγελτη αναμόρφωση και κατάρτιση των δασικών χαρτών κατά το άρθρο 48 του ν. 4685/2020 (Α' 92)» (Β' 2773).

25. Την υπό στοιχεία ΥΠΕΝ/ΔΔΕΥ/34066/1025/29.3.2023 εγκύκλιο του ΥΠ.ΕΝ. «Οδηγίες μετά την κύρωση δασικών χαρτών» (ΑΔΑ: 63664653Π8-ΒΨΖ).

26. Την υπ' αρ. 120198/14.10.2022 (ΑΔΑ: Ε77Δ4653Π8-8ΑΩ) απόφαση του Γενικού Γραμματέα Δασών, με την οποία κυρώθηκε μερικώς ο Δασικός Χάρτης όλων των τοπικών και δημοτικών κοινοτήτων Δήμων Γρεβενών και Δεσκάτης της Π.Ε. Γρεβενών (Δ' 715/2022). Τα τμήματα του αναρτημένου Δασικού Χάρτη, για τα οποία είτε ασκήθηκαν αντιρρήσεις είτε εξαιρέθηκαν κατά τα προβλεπόμενα της υπ' αρ. 104860/15.9.2022 (ΑΔΑ: ΨΖ3Α4653Π8-Ψ6Φ) απόφασης θεώρησης, αποτελούν τον προσωρινό Δασικό Χάρτη της παρ. 7 του άρθρου 17 του ν. 3889/2010.

27. Το υπό στοιχεία ΥΠΕΝ/ΔΠΔ/56539/3942/12.6.2024 έγγραφο του Τμήματος Εμπραγμάτων Δικαιωμάτων της Δ/νσης Προστασίας Δασών του Υπουργείου Περιβάλλοντος και Ενέργειας, με το οποίο διαβιβάστηκε η από 27.5.2024 αίτηση του Πιπέργια Ζαχαρία αναμόρφωσης του οικείου δασικού χάρτη.

28. Την από 27.5.2024 αίτηση του Πιπέργια Ζαχαρία, με τα συνημμένα σε αυτή δικαιολογητικά, περί αναμόρφωσης του μερικώς κυρωμένου δασικού χάρτη Π.Ε. Γρεβενών, κατ' εφαρμογή της περ. ζ' της παρ. 6 και της παρ. 7 του άρθρου 3 του ν. 998/1979.

29. Το από 8.7.2024 email (αριθ. Πρωτ. εισερχ. 332794/17.7.2024 Διεύθυνσης Δασών Γρεβενών) του Πιπέργια Ζαχαρία, με τα συμπληρωματικά στοιχεία συνημμένα σε αυτό.

30. Την υπ' αρ. 333305/17.7-2024 εισήγηση της Διεύθυνσης Δασών Γρεβενών μετά των συνημμένων δικαιολογητικών της υπό στοιχεία ΥΠΕΝ/ΔΠΔ/64663/2956/3.7.2020 (Β' 2773) απόφασης του Υπουργού Περιβάλλοντος και Ενέργειας.

31. Το γεγονός ότι από την παρούσα απόφαση δεν προκαλείται δαπάνη σε βάρος του κρατικού προϋπολογισμού.

32. Την σύμφωνη γνώμη της Διεύθυνσης Συντονισμού και Επιθεώρησης Δασών, αποφασίζουμε:

Εγκρίνουμε την πρώτη (1η) αναμόρφωση του μερικώς κυρωμένου Δασικού χάρτη Π.Ε. Γρεβενών, κατά περίπτωση, ως ακολούθως:

1. Την αναμόρφωση εδαφικού τμήματος εμβαδού 1.744,0958 τ.μ. (του ΚΑΕΚ080101502606) μερικώς κυρωμένου Δασικού Χάρτη Δ.Ε. Γρεβενών του Δήμου Γρεβενών Π.Ε. Γρεβενών, από κατηγορία μορφής/κάλυψης ΠΔ (landtype 1) σε ΠΑ (landtype 28), λόγω παράλειψης να συμπεριληφθεί στον Δασικό Χάρτη εκδοθείσα διοικητική πράξη τρίτου φορέα, αποτελώντας έκταση που απώλεσε τον δασικό εν γένει χαρακτήρα της, βάσει πράξεως της διοίκησης με τεκμήριο νομιμότητας ήτοι οικοδομικές άδειες της παρ. 7 του άρθρου 3 του ν. 998/1979.

(ΣΧΕΤΙΚΑ: η υπ' αρ. 61/2007 οικοδομική άδεια, το κατατεθέν τοπογραφικό διάγραμμα καθώς και οι από 8.7.2024 - κωδικός: LUfncZN1RUa4j7JlxFJDcQ και κωδικός: aVzH4p7jSwFIAUidmaVBRg - Υπεύθυνες Δηλώσεις Μηχανικού).

2. Την αναμόρφωση εδαφικού τμήματος εμβαδού 1.291,478 τ.μ. (του ΚΑΕΚ080101502609) μερικώς κυρωμένου Δασικού Χάρτη Δ.Ε. Γρεβενών του Δήμου Γρεβενών Π.Ε. Γρεβενών, από κατηγορία μορφής/κάλυψης ΠΔ (landtype 1) σε ΠΑ (landtype 28), λόγω παράλειψης να συμπεριληφθεί στον Δασικό Χάρτη εκδοθείσα διοικητική πράξη τρίτου φορέα, αποτελώντας έκταση που απώλεσε τον δασικό εν γένει χαρακτήρα της, βάσει πράξεως της διοίκησης με τεκμήριο νομιμότητας ήτοι οικοδομικές άδειες της παρ. 7 του άρθρου 3 του ν. 998/1979.

(ΣΧΕΤΙΚΑ: η υπ' αρ. 55/2008 οικοδομική άδεια, το κατατεθέν τοπογραφικό διάγραμμα καθώς και οι από 8.7.2024 - κωδικός: MCb6bKYLuzPykL00kUnaCw και κωδικός: ESTNCLLaoErXF9ct8RbR9Q - υπεύθυνες δηλώσεις Μηχανικού).

Κατά τα λοιπά ισχύει η υπ' αρ. 120198/14.10.2022 (ΑΔΑ: Ε77Δ4653Π8-8ΑΩ) απόφαση του Γενικού Γραμματέα Δασών.

Η απόφαση αυτή να δημοσιευθεί στην Εφημερίδα της Κυβερνήσεως.

Γρεβενά, 10 Σεπτεμβρίου 2024

Ο Γενικός Γραμματέας Δασών

ΕΥΣΤΑΘΙΟΣ ΣΤΑΘΟΠΟΥΛΟΣ

Αριθμ. 441460 (4)

Κήρυξη ως αναδασωτέας έκτασης εμβαδού 207,92 τ.μ. λόγω εκχέρσωσης στο διακατεχόμενο δάσος Φιλύρας, στη θέση «Μασγίρη», Τ.Κ. Φιλύρας, Δήμου Πύλης, Π.Ε. Τρικάλων.

Ο ΓΕΝΙΚΟΣ ΓΡΑΜΜΑΤΕΑΣ ΔΑΣΩΝ
ΤΟΥ ΥΠΟΥΡΓΕΙΟΥ
ΠΕΡΙΒΑΛΛΟΝΤΟΣ ΚΑΙ ΕΝΕΡΓΕΙΑΣ

Έχοντας υπόψη:

1. Την παρ. 1 του άρθρου 24 και την παρ. 3 του άρθρου 117 του Συντάγματος.

2. Την παρ. 1 του άρθρου 38 και τις παρ. 1 και 3 του άρθρου 41 του ν. 998/1979 «Προστασία των δασών και των δασικών εν γένει εκτάσεων της χώρας» (Α' 289).

3. Τον ν. 4622/2019 «Επιτελικό Κράτος: οργάνωση, λειτουργία και διαφάνεια της Κυβέρνησης, των κυβερνητικών οργάνων και της κεντρικής δημόσιας Διοίκησης» (Α' 133).

4. Τον ν. 4727/2020 «Ψηφιακή Διακυβέρνηση (Ενσωμάτωση στην Ελληνική Νομοθεσία της Οδηγίας (ΕΕ) 2016/2102 και της Οδηγίας (ΕΕ) 2019/1024) - Ηλεκτρονικές Επικοινωνίες (Ενσωμάτωση στο Ελληνικό Δίκαιο της Οδηγίας (ΕΕ) 2018/1972) και άλλες διατάξεις» (Α' 184).

5. Την από 13.8.2021 Πράξη Νομοθετικού Περιεχομένου «Εκτακτα μέτρα για την αποτελεσματική προστασία και την ταχεία αποκατάσταση του φυσικού περιβάλλοντος, την άμεση στήριξη των πληγέντων από τις πυρκαγιές του Ιουλίου/Αυγούστου 2021 και συναφείς διατάξεις» (Α' 143), η οποία κυρώθηκε με το άρθρο 2 του ν. 4824/2021 (Α' 156).

6. Τα άρθρα 47 έως 55 του ν. 4915/2022 «Εθνικό Στρατηγικό Σχέδιο Καταπολέμησης της Διαφθοράς, διατάξεις για θέματα ανθρώπινου δυναμικού και Οργανισμών Τοπικής Αυτοδιοίκησης, νομοθετικό πλαίσιο εκπαίδευσης των σπουδαστών/σπουδαστριών της Εθνικής Σχολής Δημόσιας Διοίκησης και Αυτοδιοίκησης για την ένταξη στον κλάδο Π.Ε. Επιτελικών Στελεχών, διατάξεις για την ολοκλήρωση της μεταφοράς των δασικών υπηρεσιών στο Υπουργείο Περιβάλλοντος και Ενέργειας, διατάξεις για την εφαρμογή του Εθνικού Σχεδίου Ανάκαμψης και Ανθεκτικότητας "Ελλάδα 2.0", Εθνική Σύμβαση Ομογενών και άλλες επείγουσες διατάξεις» (Α' 63).

7. Το π.δ. 79/2023 «Διορισμός Υπουργών, Αναπληρωτών Υπουργών και Υφυπουργών» (Α'131)

8. Το π.δ. 6/2022 «Σύσταση και μετονομασία Γενικών Γραμματειών, σύσταση Ειδικής Γραμματείας, μεταφορά υπηρεσιών και αρμοδιοτήτων» (Α' 17).

9. Το π.δ. 132/2017 «Οργανισμός Υπουργείου Περιβάλλοντος και Ενέργειας (Υ.Π.Ε.Ν.)» (Α' 160), όπως τροποποιήθηκε και ισχύει με το π.δ. 29/2022 «Τροποποίηση του π.δ. 132/2017 "Οργανισμός Υπουργείου Περιβάλλοντος και Ενέργειας (Υ.Π.Ε.Ν.)" (Α' 160)» (Α' 77).

10. Την υπό στοιχεία ΥΠΕΝ/ΥΠΡΓ/79859/5910/25.7.2023 «Διορισμός Γενικού Γραμματέα Δασών του Υπουργείου Περιβάλλοντος και Ενέργειας» (Υ.Ο.Δ.Δ. 745).

11. Την υπό στοιχεία ΥΠΕΝ/ΔΔΥ/48478/3594/16.5.2022 κοινή υπουργική απόφαση «Καθορισμός των διοικητικών λεπτομερειών μεταφοράς των δασικών υπηρεσιών, του αντίστοιχου προσωπικού και λοιπών θεμάτων της

παρ. 5 του άρθρου τρίτου της από 13.8.2021 πράξης Νομοθετικού Περιεχομένου (Α' 143), η οποία κυρώθηκε με το άρθρο 2 του ν. 4824/2021 (Α' 156)» (Β' 2415).

12. Την υπό στοιχεία ΥΠΕΝ/ΔΔΥ/62511/4542/17.6.2022 απόφαση του Υπουργού Περιβάλλοντος και Ενέργειας «Διαπιστωτική πράξη κατάταξης και τοποθέτησης του προσωπικού των Περιφερειακών Δασικών Υπηρεσιών του Υπουργείου Περιβάλλοντος και Ενέργειας» (Β' 3145).

13. Την υπό στοιχεία ΥΠΕΝ/ΔΝΕΠ/83988/2740/25.8.2022 κοινή απόφαση «Εξουσιοδότηση υπογραφής "Με εντολή Υπουργού" του Υπουργού Περιβάλλοντος και Ενέργειας, "Με εντολή Υφυπουργού" του Υφυπουργού Περιβάλλοντος και Ενέργειας και με "Με εντολή Γενικού Γραμματέα Δασών" του Γενικού Γραμματέα Δασών του Υπουργείου Περιβάλλοντος και Ενέργειας, κατά λόγο αρμοδιότητας, στον Προϊστάμενο της Γενικής Διεύθυνσης Δασών και Δασικού Περιβάλλοντος της Γενικής Γραμματείας Δασών του Υ.Π.Ε.Ν., στους Προϊσταμένους των Επιθεωρήσεων Εφαρμογής Δασικής Πολιτικής και στους Προϊσταμένους των Διευθύνσεων, Δασαρχείων και Τμημάτων που υπάγονται σε αυτές» (Β' 4528).

14. Τις υπ' αρ. 160417/1180/8.7.1980 και 182447/3049/24.9.1980 εγκύκλιες διαταγές του Υπουργείου Γεωργίας σχετικά με την κήρυξη εκτάσεων ως αναδασωτέων.

15. Την υπ' αρ. 407638/30.8.2024 εισήγηση του Δασαρχείου Τρικάλων, από την οποία προκύπτει ότι η βλάστηση της έκτασης που αναφέρεται στο θέμα καταστράφηκε από παράνομη εκχέρσωση και πριν το χρόνο καταστροφής της είχε δασική μορφή κατά την έννοια του άρθρου 3 του ν. 998/1979, καλυπτόμενη 207,92 τ.μ. και ως εκ τούτου επιβάλλεται η κήρυξή της ως αναδασωτέας.

16. Την σύμφωνη γνώμη της Διεύθυνσης Δασών Τρικάλων, αποφασίζουμε:

Κηρύσσουμε ως αναδασωτέα έκταση δασικού χαρακτήρα του άρθρου 3 του ν. 998/1979, συνολικού εμβαδού 270,92 τ.μ. στη θέση «Μασγίρι», Τ.Κ. Φιλύρας, Δήμου Πύλης, Π.Ε. Τρικάλων, της οποίας η βλάστηση (μικτού δάσους καστανιάς, γαύρου και δρυός) καταστράφηκε από παράνομη εκχέρσωση, όπως απεικονίζεται στο συνημμένο τοπογραφικό διάγραμμα, επί αποσπάσματος ορθοφωτοχάρτη, με στοιχεία περιμέτρου (0, 1, 2, 3, 4, 5, 6, 7, 8, 9, 10, 11, 12, 13, 14), το οποίο αποτελεί αναπόσπαστο μέρος της παρούσας και προσδιορίζεται επακριβώς από τις αντίστοιχες συντεταγμένες σε ΕΓΣΑ '87.

Η ανωτέρω έκταση συνορεύει:

Ανατολικά: Με Διακατεχόμενο δάσος Φιλύρας

Δυτικά: Με Διακατεχόμενο δάσος Φιλύρας

Βόρεια: Με Διακατεχόμενο δάσος Φιλύρας


Νότια: Με Διακατεχόμενο δάσος Φιλύρας

Σκοποί της κήρυξης της ανωτέρω έκτασης ως αναδασωτέας είναι η διατήρηση του δασικού χαρακτήρα αυτής, ο αποκλεισμός διάθεσής της για άλλη χρήση και η αποκατάσταση της δασικής βλάστησης. Η αποκατάσταση της βλάστησης θα γίνει με φυσική αναγέννηση ή με πρόγραμμα τεχνητής αναγέννησης.

Από τις διατάξεις της απόφασης αυτής δεν προκαλείται δαπάνη σε βάρος του κρατικού προϋπολογισμού.

Η ισχύς της παρούσας αρχίζει από την δημοσίευσή της στην Εφημερίδα της Κυβερνήσεως.

ΤΟΠΟΓΡΑΦΙΚΟ ΔΙΑΓΡΑΜΜΑ ΕΠΙ ΑΠΟΣΠΑΣΜΑΤΟΣ ΟΡΘΟΦΩΤΟΧΑΡΤΗ
 (https://gis.ktimanet.gr/gis/forestsuspension) ΔΙΑΚΑΤΕΧΟΜΕΝΟ ΔΑΣΟΥΣ ΦΙΛΥΡΑΣ
 ΕΜΒΑΔΟΥ 207.92 τ.μ ΣΤΟ ΟΠΟΙΟ ΚΑΤΑΣΚΕΥΑΣΘΗΚΕ ΑΥΘΑΙΡΕΤΟ ΚΤΙΣΜΑ



Αναφέρεται στην
 44/460/9094H απόφασή μας
 Λάρισα... Λ.Ε... 9.9094H




ΕΛΕΧΘΗΚΕ



ΕΘΝΙΚΟ ΤΥΠΟΓΡΑΦΕΙΟ
 Για τεχνικούς λόγους στο σχεδιάγραμμα,
 από το ηλεκτρονικό αρχείο, έγινε
 σμίκρυνση κατά ποσοστό **85%**

Τρίκαλα 30-07-2024
 Η Συντάκτρια


 Αφροδίτη Χαριζοπούλου
 Δασοπόνος με Α' βαθμό

Η απόφαση αυτή να δημοσιευθεί στην Εφημερίδα της Κυβερνήσεως.

Τρίκαλα, 17 Σεπτεμβρίου 2024

Με εντολή Γενικού Γραμματέα Δασών

Η Προϊσταμένη Επιθεώρησης

Εφαρμογής Δασικής Πολιτικής

Θεσσαλίας - Στερεάς Ελλάδας

ΖΩΗ ΦΤΙΚΑ