



ΕΦΗΜΕΡΙΔΑ ΤΗΣ ΚΥΒΕΡΝΗΣΕΩΣ ΤΗΣ ΕΛΛΗΝΙΚΗΣ ΔΗΜΟΚΡΑΤΙΑΣ

20 Μαρτίου 2025

ΤΕΥΧΟΣ ΤΕΤΑΡΤΟ

Αρ. Φύλλου 118

ΠΕΡΙΕΧΟΜΕΝΑ

ΑΠΟΦΑΣΕΙΣ

- 1 Ανάκληση της υπό στοιχεία Δ/300999/1.7.1991 (Δ' 488) απόφασης του Νομάρχη Πειραιά περί κήρυξης ως αναδασωτέας δασικής έκτασης, που βρίσκεται στη θέση «Άγιος Νικόλαος» Δήμου Κυθήρων, Περιφερειακής Ενότητας Νήσων, Περιφέρειας Αττικής.
- 2 3η αναμόρφωση δασικού χάρτη των Δημοτικών και Τοπικών Κοινοτήτων των Δήμων Αλεξανδρούπολης, Σουφλίου, Διδυμοτείχου, Ορεστιάδας και Σαμοθράκης, Περιφερειακής Ενότητας Έβρου.

ΑΠΟΦΑΣΕΙΣ

Αριθμ. 60037

(1)

Ανάκληση της υπό στοιχεία Δ/300999/1.7.1991 (Δ' 488) απόφασης του Νομάρχη Πειραιά περί κήρυξης ως αναδασωτέας δασικής έκτασης, που βρίσκεται στη θέση «Άγιος Νικόλαος» Δήμου Κυθήρων, Περιφερειακής Ενότητας Νήσων, Περιφέρειας Αττικής.

Ο ΓΕΝΙΚΟΣ ΓΡΑΜΜΑΤΕΑΣ ΔΑΣΩΝ
ΤΟΥ ΥΠΟΥΡΓΕΙΟΥ
ΠΕΡΙΒΑΛΛΟΝΤΟΣ ΚΑΙ ΕΝΕΡΓΕΙΑΣ

Έχοντας υπόψη

1. Τις διατάξεις:

1.1. Της παρ. 1 του άρθρου 24 και της παρ. 3 του άρθρου 117 του Συντάγματος,

1.2. του ν. 998/1979 «Περί προστασίας των δασών και των δασικών εν γένει εκτάσεων της Χώρας» (Α' 289) σύμφωνα με τον ν. 4280/2014 (Α' 159) και ειδικότερα τη διάταξη της παρ. 4 του άρθρου 44 του ν. 998/79, όπως αυτή προστέθηκε με το άρθρο 36 του ν. 3698/2008 (Α' 198) και αντικαταστάθηκε με την παρ. 3 του άρθρου 35 του ν. 4280/2014 (Α' 159),

1.3. του ν. 3208/2003 «Προστασία των δασικών οικοσυστημάτων, κατάρτιση δασολογίου, ρύθμιση εμπραγμάτων δικαιωμάτων επί δασών και δασικών εν γένει εκτάσεων και άλλες διατάξεις» (Α' 303),

1.4. τις παρ. 3 και 4 του άρθρου 2ου του ν. 4462/2017 (Α' 39), με τις οποίες προστέθηκε η παρ. 9 στο άρθρο 17 του ν. 3889/2010 (Α' 182) και εδάφια μετά το δεύτερο εδάφιο στην παρ. 2 του άρθρου 18 του ίδιου νόμου,

1.5. του ν. 4727/2020 «Ψηφιακή Διακυβέρνηση [Ενσωμάτωση στην Ελληνική Νομοθεσία της Οδηγίας (ΕΕ) 2016/2102 και της Οδηγίας (ΕΕ) 2019/1024] Ηλεκτρονικές Επικοινωνίες [Ενσωμάτωση στο Ελληνικό Δίκαιο της Οδηγίας (ΕΕ) 2018/1972] και άλλες διατάξεις» (Α' 184) και ειδικότερα του Κεφαλαίου ΙΑ',

1.6. του άρθρου τρίτου της από 13.8.2021 Πράξης Νομοθετικού Περιεχομένου «Έκτακτα μέτρα για την αποτελεσματική προστασία και την ταχεία αποκατάσταση του φυσικού περιβάλλοντος, την άμεση στήριξη των πληγέντων από τις πυρκαγιές του Ιουλίου / Αυγούστου 2021 και συναφείς διατάξεις» (Α' 143), η οποία κυρώθηκε με το άρθρο 2 του ν. 4824/2021 (Α' 156),

1.7. των άρθρων 47-55 του Μέρους Β του ν. 4915/2022 «Εθνικό Στρατηγικό Σχέδιο Καταπολέμησης της Διαφθοράς, διατάξεις για θέματα ανθρώπινου δυναμικού και Οργανισμών Τοπικής Αυτοδιοίκησης, νομοθετικό πλαίσιο εκπαίδευσης των σπουδαστών / σπουδαστριών της Εθνικής Σχολής Δημόσιας Διοίκησης και Αυτοδιοίκησης για την ένταξη στον κλάδο Π.Ε. Επιτελικών Στελεχών, διατάξεις για την ολοκλήρωση της μεταφοράς των δασικών υπηρεσιών στο Υπουργείο Περιβάλλοντος και Ενέργειας, διατάξεις για την εφαρμογή του Εθνικού Σχεδίου Ανάκαμψης και Ανθεκτικότητας «Ελλάδα 2.0», Εθνική Σύμβαση Ομογενών και άλλες επείγουσες διατάξεις» (Α' 63),

1.8. του π.δ. 70/2015 (Α' 114) περί μετονομασίας του Υπουργείου Παραγωγικής Ανασυγκρότησης, Περιβάλλοντος και Ενέργειας σε Υπουργείο Περιβάλλοντος και Ενέργειας,

1.9. του π.δ. 32/2016 «Ορισμός επιστημονικών κριτηρίων για την υπαγωγή εκτάσεων στις περ. 1, 2, 3, 4 και 5 του άρθρου 3 του ν. 998/1979» (Α' 46),

1.10. του π.δ. 132/2017 «Οργανισμός Υπουργείου Περιβάλλοντος και Ενέργειας» (Α' 160), όπως τροποποιήθηκε με το π.δ. 29/2022 (Α' 77),

1.11. του π.δ. 6/2022 «Σύσταση και μετονομασία Γενικών Γραμματειών, σύσταση Ειδικής Γραμματείας, μεταφορά υπηρεσιών και αρμοδιοτήτων» (Α' 17).

2. Την υπό στοιχεία ΥΠΕΝ/ΔΔΥ/48478/3594/16.5.2022 κοινή υπουργική απόφαση των Οικονομικών, Περιβάλ-

λοντος και Ενέργειας και Εσωτερικών «Καθορισμός των διοικητικών λεπτομερειών μεταφοράς των δασικών υπηρεσιών, του αντίστοιχου προσωπικού και λοιπών θεμάτων της παρ. 5 του άρθρου τρίτου της από 13.8.2021 Πράξης Νομοθετικού Περιεχομένου (Α' 143), η οποία κυρώθηκε με το άρθρο 2 του ν. 4824/2021 (Α' 156)» (Β' 2415).

3. Την υπό στοιχεία ΥΠΕΝ/ΔΝΕΠ/83988/2740/25.8.2022 (Β' 4528) απόφαση των Υπουργού, Υφυπουργού και Γενικού Γραμματέα Δασών του ΥΠΕΝ, περί Εξουσιοδότησης υπογραφής «Με εντολή Υπουργού» του Υπουργού Περιβάλλοντος και Ενέργειας, «Με εντολή Υφυπουργού» του Υφυπουργού Περιβάλλοντος και Ενέργειας και «Με εντολή Γενικού Γραμματέα Δασών» του Γενικού Γραμματέα Δασών του Υπουργείου Περιβάλλοντος και Ενέργειας, κατά λόγο αρμοδιότητας, στον Προϊστάμενο της Γενικής Διεύθυνσης Δασών και Δασικού Περιβάλλοντος της Γενικής Γραμματείας Δασών του Υ.Π.Ε.Ν., στους Προϊστάμενους των Επιθεωρήσεων Εφαρμογής Δασικής Πολιτικής και στους Προϊστάμενους των Διευθύνσεων, Δασαρχείων και Τμημάτων που υπάγονται σε αυτές.

4. Την υπό στοιχεία ΥΠΕΝ/ΔΟΙΚΔ/48691/2883/16.5.2022 απόφαση του Υπηρεσιακού Γραμματέα του Υ.Π.Ε.Ν. «Ορισμός των Προϊσταμένων των Επιθεωρήσεων Εφαρμογής Δασικής Πολιτικής (ΕΕΔΠ) της Γενικής Γραμματείας Δασών του Υπουργείου Περιβάλλοντος και Ενέργειας, ως δευτερεύοντες διατάκτες» (Β' 2501).

5. Την υπό στοιχεία ΥΠΕΝ/ΔΔΥ/116052/10704/29.10.2024 απόφαση του Υπουργού Περιβάλλοντος και Ενέργειας περί τοποθέτησης προϊσταμένου σε θέση ευθύνης επιπέδου Γενικής Διεύθυνσης της Επιθεώρησης Εφαρμογής Δασικής Πολιτικής Αττικής του Υπουργείου Περιβάλλοντος και Ενέργειας (ΑΔΑ: Ψ2Α34653Π8-ΡΛΝ).

6. Τις υπ' αρ. 160417/1180/8.7.1980, 182447/3049/24.9.1980 και 141823/24.2.1983 εγκύκλιες διαταγές του Υπουργείου Γεωργίας, σχετικές με το αντικείμενο του θέματος.

7. Την υπ' αρ. 117080/6353/13.11.2014 εγκύκλιο διαταγή της Γενικής Διεύθυνσης Ανάπτυξης και Προστασίας Δασών και Αγροπεριβάλλοντος του ΥΠΕΚΑ «Περί της διαδικασίας άρσης ή ανάκλησης αποφάσεων αναδάσωσης».

8. Την υπ' αρ. 124581/2774/26.5.2015 διαταγή του ΥΠΑΠΕΝ «Περί της διαδικασίας άρσης ή ανάκλησης αποφάσεων αναδάσωσης Διευκρινήσεις».

9. Την υπ' αρ. 153373/441/22.2.2017 εγκύκλιο του ΥΠΕΝ «Περιοχές κηρυγμένων αναδασωτέων εκτάσεων στους αναρτημένους δασικούς χάρτες» (ΑΔΑ: 61ΤΗ4653Π8-Ω7Θ) και την υπ' αρ. 158577/1580/4.7.2017 εγκύκλιο του ΥΠΕΝ «Εφαρμογή διατάξεων νόμων 4462/2017 και 4467/2017 και λοιπές οδηγίες» (ΑΔΑ: Ψ1Ρ74653Π8-Ω1Ω).

10. Την υπό στοιχεία οικ. ΥΠΕΝ/ΔΠΔ/95099/5160/12.10.2021 εγκύκλιο του ΥΠΕΝ «Περί ανάκλησης αποφάσεων αναδασωτέων, εκτάσεων μη υπαγομένων στις προστατευτικές διατάξεις της δασικής νομοθεσίας, λόγω συμπερίληψής τους στους δασικούς χάρτες ως τμήματα ευρύτερης αναδασωτέας» (ΑΔΑ: ΨΠΨ4653Π8-50Χ).

11. Την υπ' αρ. 105293/6510/13.10.2023 εγκύκλιο του Γενικού Γραμματέα Δασών του ΥΠΕΝ «Περί οδηγιών

εφαρμογής των διατάξεων της παρ. 2 του άρθρου 18 του ν. 3889/2010 σε συνδυασμό με την παρ. 4 του άρθρου 44 του ν. 998/1979» (ΑΔΑ: 6ΗΑΝ4653Π8-6ΑΣ).

12. Την υπό στοιχεία Δ/300999/1.7.1991 (Δ' 488) απόφαση του Νομάρχη Πειραιά περί κήρυξης δασικής έκτασης εμβαδού 1,092 στρεμμάτων ως αναδασωτέας στη θέση «ΑΓΙΟΣ ΝΙΚΟΛΑΟΣ» κοινότητας Κυθήρων, λόγω παράνομης εκχέρσωσης.

13. Το υπ' αρ. 4317/12.8.1994 πληροφοριακό έγγραφο του Δασαρχείου Πειραιά, σύμφωνα με το οποίο η υπόψη έκταση χαρακτηρίστηκε ως δασική. Για το συγκεκριμένο πληροφοριακό έγγραφο έχει τηρηθεί η ενδικοφανής διαδικασία που προβλέπεται στο άρθρο 14 του ν. 998/1979.

14. Την υπ' αρ. 32/2008 τελεσίδικη απόφαση της Β' Α/θμιας Επιτροπής Επίλυσης Δασικών Αμφισβητήσεων Πειραιά, με την οποία έγιναν εν μέρει δεκτές οι αντιρρήσεις των ενδιαφερομένων κατά του ανωτέρω πληροφοριακού εγγράφου και η υπόψη έκταση χαρακτηρίστηκε ως μη δασική κατά την έννοια της παρ. 6α του άρθρου 3 του ν. 998/1979.

15. Την υπ' αρ. 94/2011 πρόταση του Δασαρχείου Πειραιά περί ανάκλησης της (12 σχτ.) απόφασης κατ' εφαρμογή των διατάξεων της παρ. 3 του άρθρου 36 του ν. 3698/2008 (Α' 198) και την υπ' αρ. 18/2012 (ΑΔΑ: Β4910ΡΙΚ-ΕΙΝ) απόφαση της 2ης Α/θμιας Επιτροπής Επίλυσης Δασικών Αμφισβητήσεων Πειραιά, με την οποία αναβλήθηκε η λήψη απόφασης για υποβολή νέων τοπογραφικών διαγραμμάτων.

16. Το θεματικό περιεχόμενο του αναρτημένου δασικού χάρτη του Δήμου Κυθήρων που αναρτήθηκε δυνάμει των υπ' αρ. α) 9585/228/10.2.2017 (ΑΔΑ: ΩΞΕ1ΟΡ1Κ-Ε9Τ) και β) 24394/26.2.2021 (ΑΔΑ: ΨΧΙ0ΟΡ1Κ-ΦΚΟ) αποφάσεων της Διεύθυνσης Δασών Πειραιά, σύμφωνα με το οποίο η εξεταζόμενη έκταση που προτείνεται για ανάκληση περιλαμβάνει δύο τμήματα: τμήμα 1001 εμβαδού 99,97 τ.μ. και τμήμα 1002 εμβαδού 592,05 τ.μ. στα οποία αποδόθηκαν οι χαρακτηρισμοί στην κατηγορία μορφής / κάλυψης ΑΑ_ΑΝ και ΔΔ_ΑΝ αντίστοιχα.

17. Την υπ' αρ. 188/2022 (ΑΔΑ: ΨΠΤ1ΟΡ1Κ-ΙΩΩ) απόφαση της ΕΠΕΑ Κυθήρων σύμφωνα με την οποία το τμήμα 1002 με εμβαδόν 592,05 τ.μ. χαρακτηρίστηκε στην κατηγορία μορφής / κάλυψης ΑΑ_ΑΝ.

18. Την από 23.2.2023 αίτηση της Γλυτσού Μαρίας προς το Δασαρχείο Πειραιά αναφορικά με την ανάκληση της εν θέματι αναδασωτέας απόφασης.

19. Την υπ' αρ. 2173/3.1.2025 σχετική αναφορά εισήγηση του Λιάτσου Κωσταντίνου Δασοπόνου του Δασαρχείου Πειραιά.

20. Την υπ' αρ. 2218/3.1.2025 πρόταση του Δασαρχείου Πειραιά, με την οποία προτείνεται η ανάκληση της ως άνω υπό στοιχείου (12) απόφασης κήρυξης της έκτασης ως αναδασωτέας για το σύνολο της έκτασης, λόγω πλάνης περί τα πράγματα, όπως αυτή προσδιορίζεται στο επισυναπτόμενο τοπογραφικό διάγραμμα του Κων/νου Λιάτσου Δασοπόνου του Δασαρχείου Πειραιά, κλίμακας 1:1000, με χαρτογραφικό υπόβαθρο απόσπασμα του ορθοφωτοχάρτη του Κτηματολογίου, έτους λήψεως 2015 (Νο 0408040005).

Σύμφωνα με την πρόταση το πραγματικό εμβαδόν της αναδασωτέας έκτασης, μετά από νεότερη και ακριβέστερη καταμέτρηση με τη βοήθεια των συστημάτων γεωγραφικών πληροφοριών (G.I.S.) και τη τοποθέτησή της επί του αναρτημένου δασικού χάρτη του Δήμου Κυθήρων είναι 692,02 τ.μ.

Η πρόταση στηρίζεται στις διατάξεις: α) της παρ. 4 του άρθρου 44 του ν. 998/1979, όπως τροποποιήθηκε με τις παρ. 2 και 3 του άρθρου 35 του ν. 4280/2014 και β) της παρ. 2 του άρθρου 18 του ν. 3889/2010, καθώς και στην υπό στοιχεία ΥΠΕΝ/ΔΠΔ/105293/6510/13.10.2023 (ΑΔΑ: 6ΗΑΝ4653Π8-6ΑΣ) εγκύκλιο οδηγία του Γ.Γ. Δασών του ΥΠΕΝ, αποφασίζουμε:


Την ανάκληση της υπό στοιχεία Δ/300999/1.7.1991 (Δ' 488) απόφασης του Νομάρχη Πειραιά περί κήρυξης ως αναδασωτέας δασικής έκτασης, εμβαδού 692,02 τετραγωνικών μέτρων(εξακοσίων ενενήντα δύο τετραγωνικών μέτρων και δύο τετραγωνικών δέκατων), σύμφωνα με νεότερη και ακριβέστερη καταμέτρηση, που βρίσκεται στη θέση «ΑΓΙΟΣ ΝΙΚΟΛΑΟΣ» του Δήμου

Κυθήρων, Περιφερειακής Ενότητας Νήσων, Περιφέρειας Αττικής, λόγω πλάνης περί τα πράγματα, καθώς η αναδασωτέα απόφαση απώλεσε την αιτιολογική της βάση, σύμφωνα με την ανωτέρω (14) σχετική απόφαση της Β' Α/θμιας Επιτροπής Επίλυσης Δασικών Αμφισβητήσεων Πειραιά, με την οποία η έκταση χαρακτηρίστηκε ως μη δασική κατά την έννοια της παρ. 6α του άρθρου 3 του ν. 998/1979.

Η ως άνω έκταση εμφανίζεται με κόκκινο περίγραμμα στο επισυναπτόμενο τοπογραφικό διάγραμμα, του Κων/νου Λιάτσου Δασοπόνου του Δασαρχείου Πειραιά, κλίμακας 1:1000, με χαρτογραφικό υπόβαθρο απόσπασμα του ορθοφωτοχάρτη του Κτηματολογίου, έτους λήψεως 2015 (No 0408040005) και ενσωματωμένο σε αυτό πίνακα συντεταγμένων των κορυφών της έκτασης κατά ΕΓΣΑ'87, που αποτελεί αναπόσπαστο μέρος της παρούσας.

Με την παρούσα απόφαση δεν προκαλείται δημοσιονομική δαπάνη σε βάρος του κρατικού προϋπολογισμού.

ΑΠΕΙΚΟΝΙΣΗ ΣΥΝΟΛΙΚΗΣ ΕΚΤΑΣΗΣ ΕΜΒΑΔΟΥ 692,02 τ.μ.
 ΠΟΥ ΚΑΤΑΛΑΜΒΑΝΕΙ Η ΑΡΙΘΜ. 300999/1-7-1991 ΑΠΟΦΑΣΗ ΚΗΡΥΞΗΣ ΑΝΑΔΑΣΩΤΕΑΣ
 ΤΟΥ ΝΟΜΑΡΧΗ ΠΕΙΡΑΙΑ, ΣΤΗ ΘΕΣΗ ΑΓΙΟΣ ΝΙΚΟΛΑΟΣ ΚΥΘΗΡΩΝ,
 Η ΟΠΟΙΑ ΠΡΟΤΕΙΝΕΤΑΙ ΓΙΑ ΑΡΣΗ ΑΝΑΔΑΣΩΤΕΑΣ.



ΕΘΝΙΚΟ ΤΥΠΟΓΡΑΦΕΙΟ
 Για τεχνικούς λόγους στο σχεδιάγραμμα, από το ηλεκτρονικό αρχείο, έγινε σμίκρυνση κατά ποσοστό 79%

Η απόφαση αυτή να δημοσιευθεί στην Εφημερίδα της Κυβερνήσεως.

Αθήνα, 12 Φεβρουαρίου 2025

Με εντολή Γενικού Γραμματέα Δασών
Ο Προϊστάμενος Επιθεώρησης
Εφαρμογής Δασικής Πολιτικής Αττικής
ΑΘΑΝΑΣΙΟΣ ΡΕΠΠΑΣ

Αριθμ. 57023 (2)

3η αναμόρφωση δασικού χάρτη των Δημοτικών και Τοπικών Κοινοτήτων των Δήμων Αλεξανδρούπολης, Σουφλίου, Διδυμοτείχου, Ορεστιάδας και Σαμοθράκης, Περιφερειακής Ενότητας Έβρου.

Ο ΓΕΝΙΚΟΣ ΓΡΑΜΜΑΤΕΑΣ ΔΑΣΩΝ
ΤΟΥ ΥΠΟΥΡΓΕΙΟΥ
ΠΕΡΙΒΑΛΛΟΝΤΟΣ ΚΑΙ ΕΝΕΡΓΕΙΑΣ

Έχοντας υπόψη:

1. Το άρθρο 20 του ν. 3889/2010 «Χρηματοδότηση Περιβαλλοντικών Παρεμβάσεων, Πράσινο Ταμείο, Κύρωση Δασικών Χαρτών και άλλες διατάξεις» (Α' 182).

2. Το άρθρο 28 του ν. 2664/1998 «Εθνικό Κτηματολόγιο και άλλες διατάξεις» (Α' 275).

3. Το άρθρο 3 του ν. 998/1979 «Περί προστασίας των δασών και των δασικών εν γένει εκτάσεων της Χώρας» (Α' 289).

4. Το άρθρο 48 του ν. 4685/2020 (Α' 92).

5. Το άρθρο τρίτο της από 13.8.2021 Πράξης Νομοθετικού Περιεχομένου «Εκτακτα μέτρα για την αποτελεσματική προστασία και την ταχεία αποκατάσταση του φυσικού περιβάλλοντος, την άμεση στήριξη των πληγέντων από τις πυρκαγιές του Ιουλίου / Αυγούστου 2021 και συναφείς διατάξεις» (Α' 143), η οποία κυρώθηκε με το άρθρο 2 του ν. 4824/2021 (Α' 156).

6. Τα άρθρα 47 έως 52 και 55 του ν. 4915/2022 «Εθνικό Στρατηγικό Σχέδιο Καταπολέμησης της Διαφθοράς, διατάξεις για θέματα ανθρώπινου δυναμικού και Οργανισμών Τοπικής Αυτοδιοίκησης, νομοθετικό πλαίσιο εκπαίδευσης των σπουδαστών / σπουδαστριών της Εθνικής Σχολής Δημόσιας Διοίκησης και Αυτοδιοίκησης για την ένταξη στον κλάδο Π.Ε. Επιτελικών Στελεχών, διατάξεις για την ολοκλήρωση της μεταφοράς των δασικών υπηρεσιών στο Υπουργείο Περιβάλλοντος και Ενέργειας, διατάξεις για την εφαρμογή του Εθνικού Σχεδίου Ανάκαμψης και Ανθεκτικότητας "Ελλάδα 2.0", Εθνική Σύνταξη Ομογενών και άλλες επείγουσες διατάξεις» (Α' 63).

7. Το π.δ. 132/2017 «Οργανισμός Υπουργείου Περιβάλλοντος και Ενέργειας (Υ.Π.ΕΝ.)» (Α' 160), όπως τροποποιήθηκε με το π.δ. 29/2022 (Α' 77).

8. Το π.δ. 6/2022 «Σύσταση και μετονομασία Γενικών Γραμματειών, σύσταση Ειδικής Γραμματείας, μεταφορά υπηρεσιών και αρμοδιοτήτων» (Α' 17).

9. Την υπόστοιχεία ΥΠΕΝ/ΥΠΡΓ/79859/5910/25.07.2023 κοινή απόφαση του Πρωθυπουργού και του Υπουργού Περιβάλλοντος και Ενέργειας «Διορισμός Γενικού Γραμματέα Δασών του Υπουργείου Περιβάλλοντος και Ενέργειας» (Υ.Ο.Δ.Δ. 745).

10. Την υπ' αρ. 158576/1579/4.7.2017 απόφαση Υπουργού Περιβάλλοντος και Ενέργειας «Καθορισμός τεχνικών προδιαγραφών και τιμολογίου υπολογισμού προεκτιμώμενων αμοιβών για τις εργασίες κατάρτισης δασικών χαρτών» (Β' 2373).

11. Την υπ' αρ. 146776/2459/21.10.2016 απόφαση Υπουργού Περιβάλλοντος και Ενέργειας «Καθορισμός θεμάτων σχετικών με την παρ. 1 εδάφια β', γ', δ' και ε' του άρθρου 21 του ν. 3889/2010 όπως ισχύει.» (Β' 3532), όπως τροποποιήθηκε με τις υπ' αρ. 162393/2678/2017 (Β' 4055), 163993/2909/2017 (Β' 4430), 176197/2814/2018 (Β' 5700) και 92364/2651/2020 (Β' 4367) υπουργικές αποφάσεις.

12. Την υπ' αρ. 153394/919/12.4.2017 υπουργική απόφαση «Καθορισμός, προσδιορισμός, τρόπος και διαδικασία διόρθωσης πρόδηλων σφαλμάτων στην κατάρτιση και κύρωση των δασικών χαρτών» (Β' 1366).

13. Την υπ' αρ. 64663/2956/3.7.2020 απόφαση Υπουργού Περιβάλλοντος και Ενέργειας «Καθορισμός των διοικητικών πράξεων, των λοιπών πρόσφορων στοιχείων, των τεχνικών προδιαγραφών και της διαδικασίας για την αυτεπάγγελτη αναμόρφωση και κατάρτιση των δασικών χαρτών κατά το άρθρο 48 του ν. 4685/2020 (Α' 92)» (Β' 2773).

14. Την υπ' αρ. 143792/1794/3.8.2016 (Β' 2750) απόφαση Αναπληρωτή Υπουργού Περιβάλλοντος και Ενέργειας με την οποία καθορίστηκαν θέματα σχετικά με τον ειδικό δικτυακό τόπο ανάρτησης δασικών χαρτών και υποβολής αντιρρήσεων.

15. Το περιεχόμενο του δασικού χάρτη των Δημοτικών και Τοπικών Κοινοτήτων Δήμων Αλεξανδρούπολης, Σουφλίου, Διδυμοτείχου, Ορεστιάδας και Σαμοθράκης, που κυρώθηκε με την υπ' αρ. 406042/9.11.2022 (Δ' 880) απόφαση του Γενικού Γραμματέα Δασών.

16. Την υπό στοιχεία 2663π.ε./16.1.1985 απόφαση αναγνώρισης δασωθέντος αγρού του Νομάρχη Έβρου. (υπόθεση Τζιετζή Θεόδωρου).

17. Την υπ' αρ. 3891/4.1.1990 απόφαση αναγνώρισης δασωθέντος αγρού του Νομάρχη Έβρου (υπόθεση Τζιετζή Αθανάσιου).

18. Την υπ' αρ. 53592/10.2.2025 εισήγηση της Διεύθυνσης Δασών Έβρου.

19. Την υπ' αρ. 53597/10.2.2025 εισήγηση της Διεύθυνσης Δασών Έβρου.

20. Το γεγονός ότι από την παρούσα απόφαση δεν προκαλείται δαπάνη σε βάρος του κρατικού προϋπολογισμού, αποφασίζουμε:


Την 3η αναμόρφωση στον δασικό χάρτη των Δημοτικών και Τοπικών Κοινοτήτων των Δήμων Αλεξανδρούπολης, Σουφλίου, Διδυμοτείχου, Ορεστιάδας και Σαμοθράκης, Περιφερειακής Ενότητας Έβρου, ως προς τα τμήματά του, τα οποία απεικονίζονται στα συνημμένα ψηφιακά διαγράμματα (.pdf), που συνοδεύονται και αποτελούν αναπόσπαστο τμήμα της παρούσας.

Στον αναμορφωμένο δασικό χάρτη αποτυπώνονται οι κάτωθι μεταβολές:

Διορθώσεις (2) της περ. Β9 της υπ' αρ. 153394/919/21.4.2017 (Β' 1366) υπουργικής απόφασης.

Κατά τα λοιπά ισχύει η υπ' αρ. 406042/9.11.2022 (Δ' 880) απόφαση Κύρωσης Δασικού Χάρτη Π.Ε. Έβρου.

Η ισχύς της παρούσας απόφασης αρχίζει από την ημερομηνία δημοσίευσής της στην Εφημερίδα της Κυβερνήσεως.



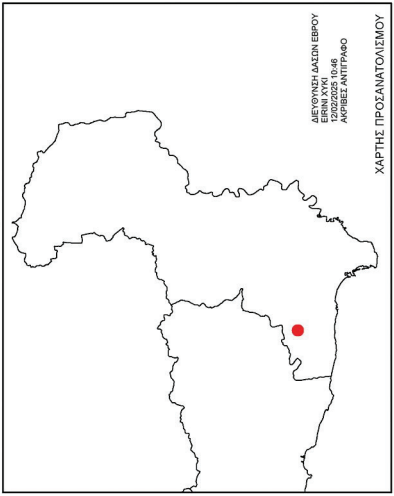
ΚΛΙΜΑΚΑ: 1:600

651800	651760	651720	651680
Εκταση 1	Εκταση 2	Εκταση 1	Εκταση 2
ΚΑΤΗΓΟΡΙΑ	ΚΑΤΗΓΟΡΙΑ	ΚΑΤΗΓΟΡΙΑ	ΚΑΤΗΓΟΡΙΑ
ΔΑ	-	0	ΔΑ
ΚΑΤΗΓΟΡΙΑ	ΚΑΤΗΓΟΡΙΑ	ΚΑΤΗΓΟΡΙΑ	ΚΑΤΗΓΟΡΙΑ
ΔΑ	-	0	ΔΑ
Αλληλ. χαρακτηρισμού σε	Αλληλ. χαρακτηρισμού σε	Αλληλ. χαρακτηρισμού σε	Αλληλ. χαρακτηρισμού σε
ΑΑ4	ΑΑ4	ΑΑ4	ΑΑ4
110280078600786	110280078600786	110280078600786	110280078600786
Εμβαδ. (τ.μ.)	Εμβαδ. (τ.μ.)	Εμβαδ. (τ.μ.)	Εμβαδ. (τ.μ.)
7488.03	7488.03	7488.03	7488.03
684.43	684.43	684.43	684.43

ΥΠΟΥΡΓΕΙΟ ΠΕΡΙΒΑΛΛΟΝΤΟΣ ΚΑΙ ΕΝΕΡΓΕΙΑΣ
ΓΕΝΙΚΗ ΓΡΑΜΜΑΤΕΙΑ ΔΑΣΩΝ
ΕΠΙΘΕΩΡΗΣΗ ΕΦΑΡΜΟΓΗΣ ΔΑΣΙΚΗΣ ΠΟΛΙΤΙΚΗΣ ΠΑΚΕΔΩΝΙΑΣ-ΘΡΑΚΗΣ
ΔΙΕΥΘΥΝΣΗ ΔΑΣΩΝ ΕΒΡΟΥ

ΑΝΑΜΟΡΦΩΣΗ ΤΡΙΗΜΙΑΣ ΚΥΡΩΜΕΝΟΥ ΔΑΣΙΚΟΥ ΧΑΡΤΗ ΔΗΜΩΝ:
 ΑΛΕΞΑΝΔΡΟΥΠΟΛΗΣ, ΔΙΔΥΜΟΤΕΙΧΟΥ, ΟΡΕΣΤΙΑΔΑΣ, ΣΟΥΦΛΙΟΥ ΚΑΙ ΖΑΜΟΦΡΑΚΗΣ
 Π.Ε. ΕΒΡΟΥ

ΚΥΡΩΘΗΚΕ ΜΕ ΤΗΝ ΥΠ. ΑΡΙΘ. 408042/09-11-2022 ΑΠΟΦΑΣΗ
 ΤΕΝΙΚΟΥ ΓΡΑΜΜΑΤΕΙΑΣ ΔΑΣΩΝ (Φ.Ε.Κ. 880Δ/124-Π-2022)



ΥΠΟΜΗΜΑ ΚΥΡΩΜΕΝΟΥ ΔΑΣΙΚΟΥ ΧΑΡΤΗ

Εκτάσεις που δεν διέπονται από τις διατάξεις της παρ. 1 του άρθ. 20 του Ν. 3869/2010 (Φ.Ε.Κ. 162Α/2010)

Εκταση για αναμόρφωση του κυρωμένου δασικού χαρτί, λόγω προδηλού σφάλματος (παρ. 1 του άρθ. 20 του Ν. 3869/2010 (Φ.Ε.Κ. 162Α/2010))

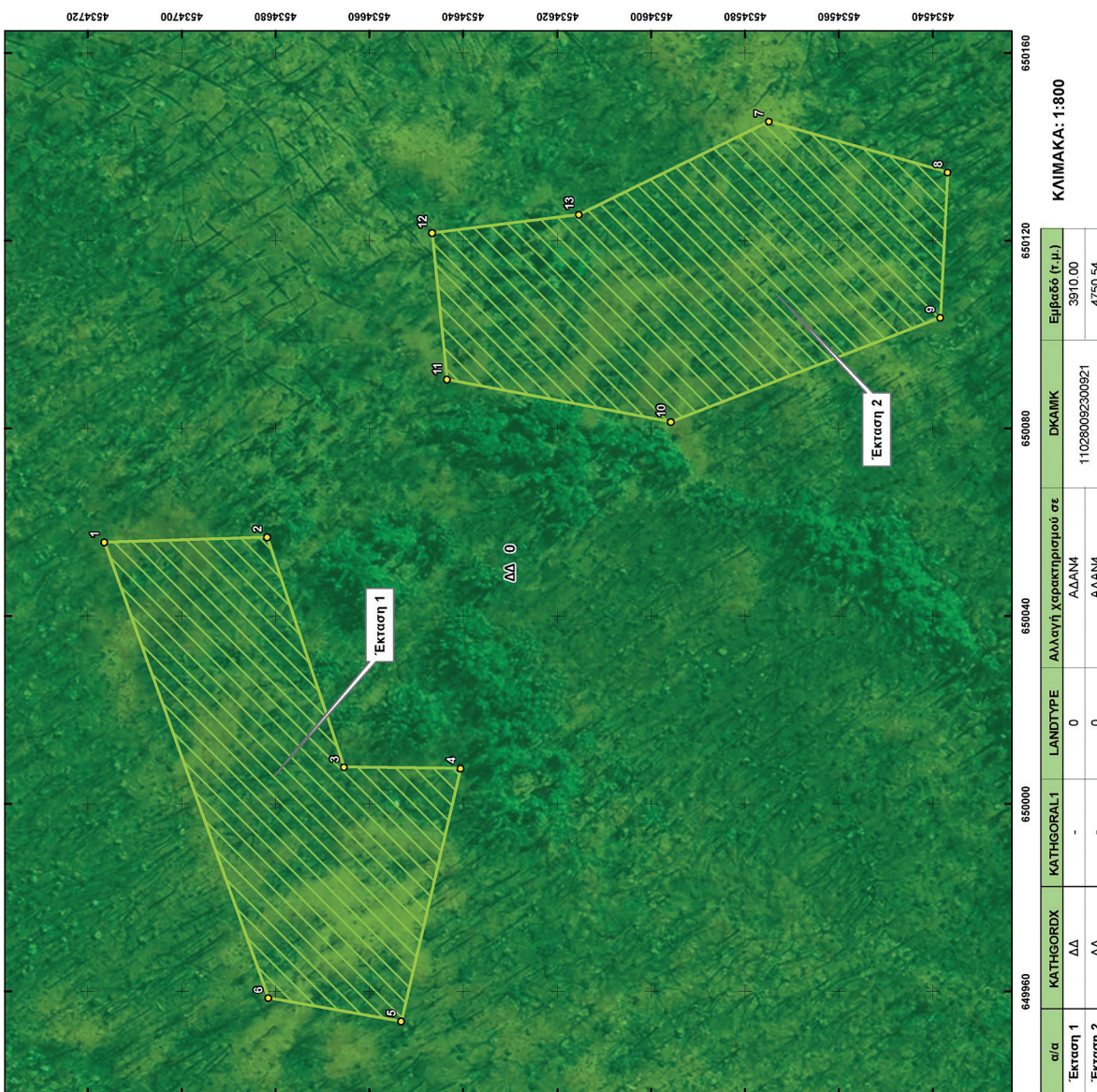
Δασικές εν γένει εκτάσεις των παρ. 1, 2, 3, 4 & 5 του άρθ. 3 του Ν. 998/79

α/α	x	y	α/α	x	y
1	651713.19	4534866.592	12	651723.74	4534865.06
2	651708.51	4534807.75	13	651707.67	4534867.23
3	651711.30	4534939.58	14	651704.37	4534907.56
4	651715.28	4534865.05	15	651704.96	4534928.41
5	651726.10	4534888.76	16	651709.66	4534951.89
6	651743.14	4534896.48	17	651713.77	4534978.02
7	651747.49	4535001.68	18	651723.45	4534990.93
8	651750.85	4535000.52	19	651730.21	4534995.92
9	651786.39	4534888.19	20	651733.14	4534998.57
10	651772.07	4534828.33	21	651742.60	4535003.43
11	651749.70	4534861.30			

ΠΡΟΣΑΡΤΑΤΑ ΣΤΗ ΥΠ. ΑΡΙΘ. 57023 /12-02-2025 ΑΠΟΦΑΣΗ ΤΟΥ ΓΕΝΙΚΟΥ ΓΡΑΜΜΑΤΕΙΑΣ ΔΑΣΩΝ

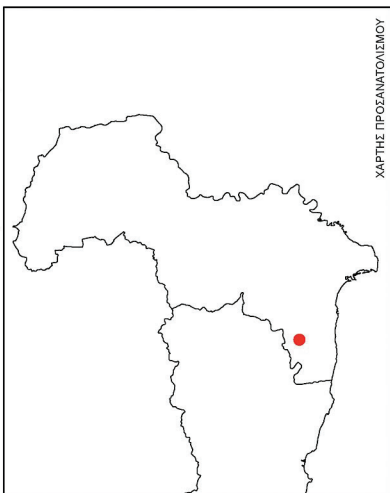
Ο ΓΕΝΙΚΟΣ ΓΡΑΜΜΑΤΕΑΣ ΔΑΣΩΝ ΕΥΣΤΑΘΙΟΣ ΣΤΑΘΟΠΟΥΛΟΣ

ΕΘΝΙΚΟ ΤΥΠΟΓΡΑΦΕΙΟ
 Για τεχνικούς λόγους στο σχεδιαγράμμα, από το ηλεκτρονικό αρχείο, έγινε σμίκρυνση κατά ποσοστό **53%**



ΥΠΟΥΡΓΕΙΟ ΠΕΡΙΒΑΛΛΟΝΤΟΣ ΚΑΙ ΕΝΕΡΓΕΙΑΣ
ΓΕΝΙΚΗ ΓΡΑΜΜΑΤΕΙΑ ΔΑΣΩΝ
ΕΠΙΘΕΩΡΗΣΗ ΕΦΑΡΜΟΓΗΣ ΔΑΣΙΚΗΣ ΠΟΛΙΤΙΚΗΣ ΜΑΚΕΔΟΝΙΑΣ - ΘΡΑΚΗΣ
ΔΙΕΥΘΥΝΣΗ ΔΑΣΩΝ ΕΒΡΟΥ

ΑΝΑΜΟΡΦΩΣΗ ΤΡΙΗΜΑΤΟΣ ΚΥΡΩΜΕΝΟΥ ΔΑΣΙΚΟΥ ΧΑΡΤΗ ΔΗΜΩΝ:
 ΑΛΕΞΑΝΔΡΟΥΠΟΛΗΣ, ΔΙΔΥΜΟΤΕΙΧΟΥ, ΟΡΕΣΤΙΑΔΑΣ, ΣΟΥΦΛΙΟΥ ΚΑΙ ΣΑΜΟΘΡΑΚΗΣ
 Π.Ε. ΕΒΡΟΥ
 ΚΥΡΩΘΗΚΕ ΜΕ ΤΗΝ ΥΠ' ΑΡΙΘ. 408042/09-11-2022 ΑΠΟΦΑΣΗ
 ΓΕΝΙΚΟΥ ΓΡΑΜΜΑΤΕΑ ΔΑΣΩΝ (Φ.Ε.Κ. 880Δ/Γ24-11-2022)



ΣΥΜΒΟΛΗΜΑ ΚΥΡΩΜΕΝΟΥ ΔΑΣΙΚΟΥ

Εκτάσεις που δεν διέπονται από τις διατάξεις της δασικής νομοθεσίας
 Δασικές εν γένει εκτάσεις των παρ. 4 & 5 του άρθρου 1 του Ν. 3889/2010 (Φ.Ε.Κ. 182Α/2010) του Ν. 3887/9

Εκταση για αναμόρφωση του κυρωμένου δασικού χαρτί, με βάση τον αριθμό 110280092300921 (παρ. 1 του άρθρου 20 του Ν. 3889/2010 (Φ.Ε.Κ. 182Α/2010))

Πίνακας συντεταγμένων κορυφών εκτάσεων

α/α	X	Y
1	650055,75	4534716,419
2	650056,81	4534881,76
3	650037,98	4534885,35
4	650037,99	4534640,48
5	649953,92	4534653,18
6	649958,65	4534681,49
7	650148,44	4534574,87
8	650134,59	4534536,77
9	650103,64	4534538,35
10	650081,41	4534595,77
11	650090,41	4534643,39
12	650121,63	4534646,57
13	650125,60	4534615,35

ΜΕΤΡΗΣΗ ΔΑΣΩΝ ΕΒΡΟΥ
 ΕΡΕΥΝΑ ΧΑΡΤΙ
 12/02/2025 10:48
 ΑΡΧΙΤΕΚΤΟΝΙΚΟ ΓΡΑΦΕΙΟ

ΠΡΟΣΑΡΤΑΙ ΣΤΗ ΥΠ' ΑΡΙΘ. 57023/12-02-2025 ΑΠΟΦΑΣΗ ΤΟΥ ΓΕΝΙΚΟΥ ΓΡΑΜΜΑΤΕΑ ΔΑΣΩΝ

Ο ΓΕΝΙΚΟΣ ΓΡΑΜΜΑΤΕΑΣ ΔΑΣΩΝ
 ΕΥΣΤΑΘΙΟΣ ΣΤΑΘΟΠΟΥΛΟΣ

ΕΘΝΙΚΟ ΤΥΠΟΓΡΑΦΕΙΟ
 Για τεχνικούς λόγους στο σχεδιάγραμμα, από το ηλεκτρονικό αρχείο, έγινε σμίκρυνση κατά ποσοστό **53%**

Η απόφαση αυτή να δημοσιευθεί στην Εφημερίδα της Κυβερνήσεως.

Αλεξανδρούπολη, 12 Φεβρουαρίου 2025

Ο Γενικός Γραμματέας Δασών

ΕΥΣΤΑΘΙΟΣ ΣΤΑΘΟΠΟΥΛΟΣ