



ΕΦΗΜΕΡΙΔΑ ΤΗΣ ΚΥΒΕΡΝΗΣΕΩΣ ΤΗΣ ΕΛΛΗΝΙΚΗΣ ΔΗΜΟΚΡΑΤΙΑΣ

20 Μαρτίου 2025

ΤΕΥΧΟΣ ΤΕΤΑΡΤΟ

Αρ. Φύλλου 137

ΠΕΡΙΕΧΟΜΕΝΑ

ΑΠΟΦΑΣΕΙΣ

- 1 Κήρυξη ως αναδασωτέας έκτασης εμβαδού δύο στρεμμάτων και εκατόν ενενήντα τετραγωνικών μέτρων (2,190 στρεμ.) που βρίσκεται στη θέση «Πλατειές Στράτες», Τοπικής Κοινότητας Αγίας Θέκλης, Δήμου Ληξουρίου, Π.Ε. Κεφ/νιας.
- 2 Μερική ανάκληση αποφάσεων κηρύξεων αναδασωτέων, λόγω πλάνης.

ΑΠΟΦΑΣΕΙΣ

Αριθμ. 79646

(1)

Κήρυξη ως αναδασωτέας έκτασης εμβαδού δύο στρεμμάτων και εκατόν ενενήντα τετραγωνικών μέτρων (2,190 στρεμ.) που βρίσκεται στη θέση «Πλατειές Στράτες», Τοπικής Κοινότητας Αγίας Θέκλης, Δήμου Ληξουρίου, Π.Ε. Κεφ/νιας.

Ο ΓΕΝΙΚΟΣ ΓΡΑΜΜΑΤΕΑΣ ΔΑΣΩΝ ΤΟΥ
ΥΠΟΥΡΓΕΙΟΥ ΠΕΡΙΒΑΛΛΟΝΤΟΣ ΚΑΙ ΕΝΕΡΓΕΙΑΣ

Έχοντας υπόψη:

- 1) Την παρ. 1 του άρθρου 24 και την παρ. 3 του άρθρου 117 του Συντάγματος.
- 2) Τον ν. 998/1979 «Περί προστασίας δασών και δασικών εν γένει εκτάσεων της χώρας» (Α' 289) και συγκεκριμένα των άρθρων 38 και 41 αυτού.
- 3) Τον ν. 3208/2003 «Προστασία των δασικών οικοσυστημάτων, κατάρτιση δασολογίου, ρύθμιση εμπραγμάτων δικαιωμάτων επί δασών και δασικών εν γένει εκτάσεων και άλλες διατάξεις» (Α' 303).
- 4) Τον ν. 4280/2014 «Περιβαλλοντική αναβάθμιση και ιδιωτική πολεοδόμηση-Βιώσιμη ανάπτυξη οικισμών Ρυθμίσεις δασικής νομοθεσίας και άλλες διατάξεις» (Α' 159).

5) Τις διαταγές του Υπουργείου Γεωργίας υπ' αρ.: α) 160417/1180/8-7-1980 και β) 182447/3049/24-9-1980.

6) Το άρθρο 3 της από 13-8-2021 Πράξης Νομοθετικού Περιεχομένου (Α'143), όπως κυρώθηκε με τον ν. 4824/2021 (Α' 156).

7) Την υπό στοιχεία ΥΠΕΝ/ΔΔ/Υ/48478/3594/16-5-2022 (Β' 2415) κοινή υπουργική απόφαση περί καθορισμού των διοικητικών λεπτομερειών μεταφοράς των δασικών υπηρεσιών.

8) Τα άρθρα 47 έως 55 του ν. 4915/2022 (Α' 63) περί διατάξεων για την ολοκλήρωση της μεταφοράς των δασικών υπηρεσιών στο ΥΠΕΝ.

9) Το π.δ. 6/2022 «Σύσταση και μετονομασία Γενικών Γραμματειών, σύσταση Ειδικής Γραμματείας, μεταφορά υπηρεσιών και αρμοδιοτήτων» (Α' 17).

10. Την υπό στοιχεία ΥΠΕΝ/ΔΝΕΠ/83988/2740/25-8-2022 (Β' 4528) απόφαση περί εξουσιοδότησης υπογραφής.

11) Την εισήγηση της Διεύθυνσης Δασών Κεφαλληνίας υπ' αρ. 35277/29-01-2025 με την οποία προτείνεται η κήρυξη της αναφερόμενης στο θέμα έκτασης, αποφασίζουμε:

Κηρύσσουμε αναδασωτέα, με σκοπό τη διατήρηση του δασικού χαρακτήρα αυτής, τον αποκλεισμό διάθεσής της για άλλη χρήση, την αποκατάσταση της καταστραφείσας δασικής βλάστησης με φυσική αναγέννηση, την δασική έκταση που καταστράφηκε από πυρκαγιά την 28-11-2024 και περί ώρα 18:36, εμβαδού δύο στρεμμάτων και εκατόν ενενήντα τετραγωνικών μέτρων (2,190 στρεμ.) που βρίσκεται στη θέση «Πλατειές Στράτες», Τοπικής Κοινότητας Αγίας Θέκλης, Δήμου Ληξουρίου, Π.Ε. Κεφ/νιας, όπως προσδιορίζεται στο συνημμένο απόσπασμα ορθοφωτοχάρτη κλίμακας 1:5.000 με αντίστοιχο πίνακα συντεταγμένων ΕΓΣΑ.

Στον μερικώς κυρωμένο χάρτη σύμφωνα με την υπ' αρ. 354435/12-10-2022 απόφαση του Γ. Γ. Δασών

(Δ' 707) και σύμφωνα με τα στοιχεία του αναμορφωμένου δασικό χάρτη της Περιφερειακής Ενότητας Κεφαλληνίας, που αναρτήθηκε στις 17-1-2022 (υπ' αρ. οικ.7314/17-1-2022 απόφαση [ΑΔΑ: 6ΥΤΔΟΡ1Φ-ΞΩΕ]), η εν λόγω έκταση, με συντεταγμένες όπως αναγράφονται στο παρακάτω επισυναπτόμενο απόσπασμα χάρτη έχει χαρακτηριστήρα ΔΔ.

Η καμένη δασική έκταση καλυπτόταν από δασικά είδη (σπάρτο, σχίνο) κυρίως σε μίξη με χορτολιβαδικά φυτά Έχει έκθεση νοτιοδυτική, κλίση 20%-30%, υψόμετρο 190 μ. και όρια: Ανατολικά: με δασική έκταση


Δυτικά: με δασωμένη έκταση.

Βόρεια: με δομημένη έκταση.

Νότια: με δασική έκταση .

Κατά της απόφασης αυτής δύναται να ασκηθεί αίτηση ακύρωσης ενώπιον του (οικείου) τριμελούς Διοικητικού Εφετείου εντός εξήντα ημερών από την επομένη της δημοσίευσης ή κοινοποίησης της.

Από την εφαρμογή των κανονιστικών διατάξεων της απόφασης αυτής δεν προκαλείται δαπάνη σε βάρος του κρατικού προϋπολογισμού σύμφωνα με το άρθρο 90 του π.δ. 63/2005 «Κωδικοποίηση νομοθεσίας για την Κυβέρνηση και τα κυβερνητικά όργανα» (Α' 98).

ΕΛΛΗΝΙΚΗ ΔΗΜΟΚΡΑΤΙΑ ΥΠΟΥΡΓΕΙΟ ΠΕΡ/ΝΤΟΣ & ΕΝΕΡΓΕΙΑΣ ΕΠΙΘΕΩΡΗΣΗ ΕΦΑΡΜΟΓΗΣ ΔΑΣΙΚΗΣ ΠΟΛΙΤΙΚΗΣ Π.Δ.Ε.Λ. & Ι. Δ' ΤΣΗ ΔΑΣΩΝ ΚΕΦ/ΝΙΑΣ ΣΥΝΤΕΤΑΓΜΕΝΕΣ ΕΓΣΑ '87		
ΑΠΟΣΠΑΣΜΑ ΟΡΘΟΦΩΤΟΧΑΡΤΗ 2008 ΔΗΜΟΣ : ΔΗΘΟΥΡΙΟΥ Θέση Πλατειές Στράτες Τοπικής Κοινότητας Αγίας Θεέλης ΚΑΙΜΑΚΑ : 1: 5.000		
183389.0000,4240998.0000 183380.0000,4241004.0000 183365.0000,4241006.0000 183356.0000,4241002.0000 183350.0000,4241002.0000 183351.0000,4241000.0000 183341.0000,4240982.0000 183339.0000,4240970.0000 183335.0000,4240958.0000 183338.0000,4240954.0000 183371.0000,4240943.0000 183380.0000,4240950.0000 183380.0000,4240974.0000 183376.0000,4240985.0000 183389.0000,4240998.0000		
ΕΘΝΙΚΟ ΤΥΠΟΓΡΑΦΕΙΟ Για τεχνικούς λόγους στο σχεδιάγραμμα, από το ηλεκτρονικό αρχείο, έγινε σμίκρυνση κατά ποσοστό 85%		
ΥΠΟΜΝΗΜΑ : <div style="display: flex; align-items: center; margin-top: 10px;"> <div style="width: 20px; height: 20px; background: repeating-linear-gradient(45deg, transparent, transparent 2px, black 2px, black 4px); border: 1px solid black; margin-right: 10px;"></div> <p>Με διαγράμμιση : Όρια καμένης έκτασης συνολικού εμβαδού 2,190 στρεμ. που κηρύσσονται αναδασωτέα</p> </div>		
- Η - ΣΥΝΤΑΚΤΡΙΑ ΕΛΕΝΙ ΙΟΑΝΝΑΤΟΥ 18/02/2025 10:09 ΙΩΑΝΝΑΤΟΥ ΕΛΕΝΗ ΔΑΣΟΠΟΝΟΣ	ΘΕΩΡΗΘΗΚΕ Με εντολή Υπουργού ΠΕΝ Η Δ/ΝΤΡΙΑ ΔΑΣΩΝ ANNA LYTRA 19/02/2025 10:29 ΔΑΣΟΛΟΓΟΣ	ΘΕΩΡΗΘΗΚΕ Πάτρα Με εντολή Γ.Γ.Δασών του ΥΠΕΝ Ο ΕΠΙΘΕΩΡΗΤΗΣ ΕΦΑΡΜΟΓΗΣ ΔΑΣΙΚΗΣ ΠΟΛΙΤΙΚΗΣ Π.Δ..ΕΛ&Ι. ΝΙΚΙΤΑΣ ΜΑΖΙΣ 27/02/2025 12:28 ΜΑΖΙΣ ΝΙΚΗΤΑΣ ΔΑΣΟΛΟΓΟΣ ΠΕΡΙΒΑΝΤΟΛΟΓΟΣ Msc

Η απόφαση αυτή να δημοσιευθεί στην Εφημερίδα της Κυβερνήσεως.

Αργοστόλι, 27 Φεβρουαρίου 2025

Με εντολή Γενικού Γραμματέα Δασών
Ο Προϊστάμενος της Επιθεώρησης Εφαρμογής
Δασικής Πολιτικής Πελοποννήσου,
Δυτικής Ελλάδας και Ιονίου

ΝΙΚΗΤΑΣ ΜΑΖΗΣ

Αριθμ. 87206

(2)

Μερική ανάκληση αποφάσεων κηρύξεων αναδασωτέων, λόγω πλάνης.

Ο ΓΕΝΙΚΟΣ ΓΡΑΜΜΑΤΕΑΣ ΔΑΣΩΝ ΤΟΥ
ΥΠΟΥΡΓΕΙΟΥ ΠΕΡΙΒΑΛΛΟΝΤΟΣ ΚΑΙ ΕΝΕΡΓΕΙΑΣ

Έχοντας υπόψη:

1. Την παρ. 1 του άρθρου 24 και την παρ. 3 του άρθρου 117.
2. Τον ν. 3200/1955 «Περί διοικητικής αποκέντρωσης» (Α' 97).
3. Την παρ. 2 του άρθρου 2 του ν. 4824/2021 (Α' 156) με το οποίο κυρώθηκε η από 13-08-2021 Πράξη Νομοθετικού Περιεχομένου «Έκτακτα μέτρα για την αποτελεσματική προστασία και την ταχεία αποκατάσταση του φυσικού περιβάλλοντος, την άμεση στήριξη των πληγέντων από τις πυρκαγιές Ιουλίου/Αυγούστου 2021 και συναφείς διατάξεις» (Α' 143).
4. Τα άρθρα 47 έως 55 του ν. 4915/2022 (Α' 63).
5. Το π.δ. 6/2022 «Σύσταση και μετονομασία Γενικών Γραμματειών, σύσταση Ειδικής Γραμματείας, μεταφορά υπηρεσιών και αρμοδιοτήτων» (Β' 17).
6. Το π.δ. 29/2022 «Τροποποίηση του π.δ. 132/2017 "Οργανισμός Υπουργείου Περιβάλλοντος και Ενέργειας" (Α' 160)» (Α' 77).
7. Την υπό στοιχεία ΥΠΕΝ/ΔΔΥ/50878/3749/20-05-2022 (ΨΓΒΩ4653Π8-ΩΧ6) εγκύκλιο του ΥΠΕΝ.
8. Την υπό στοιχεία ΥΠΕΝ/ΔΔΥ/48478/3594/16-05-2022 κοινή υπουργική απόφαση «Καθορισμός των διοικητικών λεπτομερειών μεταφοράς των δασικών υπηρεσιών, του αντίστοιχου προσωπικού και λοιπών θεμάτων της παρ. 5 άρθρου τρίτου της από 13-08-2021 Πράξης Νομοθετικού Περιεχομένου (Α' 143), η οποία κυρώθηκε με το άρθρο 2 του ν. 4824/2021 (Α' 156)» (Β' 2415).
9. Την παρ. 1 των άρθρων 37, 38, και τις παρ. 1 και 3 του άρθρου 41 του ν. 998/1979 «Περί προστασίας δασών και δασικών εν γένει εκτάσεων», όπως αντικαταστάθηκαν από την παρ. 1 του άρθρου 35 του ν. 4280/2014 και όπως τροποποιήθηκαν και προστέθηκαν (παρ. 4 του άρθρου 52 του ν. 4280/2014) με το άρθρο 32 του ν. 4342/2015 (Α' 143).
10. Το άρθρο 120 του ν. 1892/1990 «Για τον εκσυγχρονισμό και την ανάπτυξη και άλλες διατάξεις» (Α' 101).
11. Τις υπ' αρ. 160417/1180/08-07-1980 και 182447/3049/24-09-1980 διαταγές του Υπουργείου Γεωργίας,

12. Τον ν. 998/1979 και ειδικότερα τις παρ. 3 και 4 των άρθρων 10 και 44 όπως προστέθηκαν με το άρθρο 36 του ν. 3698/2008 (Α' 198).

13. Την υπ' αρ. 97870/2248/7-5-2009 εγκύκλιο διαταγή του ΥΑΑΤ σχετικά με την εφαρμογή του άρθρου 36 του ν. 3698/2008.

14. Τον ν. 3208/2003 «Προστασία δασικών οικοσυστημάτων, κατάρτιση δασολογίου, ρύθμιση εμπραγμάτων δικαιωμάτων επί δασών και δασικών εν γένει εκτάσεων και άλλες διατάξεις» και ειδικότερα την παρ. 9 του άρθρου 21 αυτού.

15. Την υπ' αρ. 216056/1746/13-10-2011 εγκύκλιο του ΥΠΕΚΑ.

16. Τις διατάξεις και την σχετική νομολογία περί ανάκλησης των διοικητικών πράξεων, καθώς και την υπ' αρ. 95099/5160/12-10-21 με ΑΔΑ: ΨΠΠ4653Π8-50Χ έγγραφο Γεν. Διεύθυνσης Δασών και Δασικού Περιβάλλοντος.

17. Της παρ. 3 του άρθρου 2 του ν. 4462/2017 (Α' 39).

18. Το υπ' αρ. 153373/441/22-02-2017 έγγραφο Διεύθυνσης Ανάπτυξης και Προστασίας Δασών του ΥΠ. ΠΕ. και ΕΝ.

19. Την υπ' αρ. 177804/12-10-2016 θεώρηση δασικού χάρτη που αναρτήθηκε με την υπ' αρ. 7104/13-01-2017 (ΑΔΑ: 7ΞΡΖΟΡ1Φ-0ΥΥ) απόφαση του Διευθυντή Δασών Ηλείας «Ανάρτηση δασικού χάρτη του συνόλου της Π.Ε. Ηλείας εκτός των προ Καποδιστριακών ΟΤΑ: Πύργου και Λεχαινών και πρόσκληση για υποβολή αντιρρήσεων κατά του περιεχομένου του», όπως τροποποιήθηκε με την υπ' αρ. 27084/12-02-2021 (ΑΔΑ: ΨΛ0ΑΟΡ1Φ-ΕΑ8) απόφαση Διεύθυνση Δασών Ηλείας σύμφωνα με τις διατάξεις των άρθρων 48 και 50 του ν. 4685/2020, με κατηγορία κάλυψης ΑΑ/ΑΝ.

20. Την υπ' αρ. 83988/2740/25-08-2022 «Εξουσιοδότηση υπογραφής "Με εντολή Υπουργού" του Υπουργού Περιβάλλοντος και Ενέργειας, "Με εντολή Υφυπουργού" του Υφυπουργού Περιβάλλοντος και Ενέργειας και "Με εντολή Γενικού Γραμματέα Δασών" του Γενικού Γραμματέα Δασών του Υπουργείου Περιβάλλοντος και Ενέργειας, κατά λόγο αρμοδιότητας, στον Προϊστάμενο της Γενικής Διεύθυνσης Δασών και Δασικού Περιβάλλοντος της Γενικής Γραμματείας Δασών του Υ.Π.Ε.Ν., στους Προϊστάμενους των Επιθεωρήσεων Εφαρμογής Δασικής Πολιτικής και στους Προϊστάμενους των Διευθύνσεων, Δασαρχείων και Τμημάτων που υπάγονται σε αυτές» (Β' 4528).

21. Την υπ' αρ. 657107/18-02-25 πρόταση Δασαρχείου Αμαλιάδας για μερική άρση αποφάσεων περί κηρύξεως αναδασωτέων εκτάσεων, όπως αναλυτικά περιγράφονται:

α. Η υπ' αρ. 34535/05-12-1991 (Δ' 952) απόφαση του Νομάρχη Ηλείας, με την οποία κηρύχθηκε ως αναδασωτέα έκταση 21,700 στρεμμάτων στη θέση «Μπουμπούνα» Τ.Κ. Κρουονερίου Δήμου Ήλιδας Π.Ε. Ηλείας και συγκεκριμένα προτείνεται για άρση το 1 και 5 τμήμα συνολικού εμβαδού 7.250,87 τ.μ.

β. Η υπ' αρ. 1454/02-09-1999 (Δ' 719) απόφαση του Γενικού Γραμματέα Περιφέρειας Δυτικής Ελλάδας με την οποία κηρύχθηκε ως αναδασωτέα έκταση 19,00 στρεμμάτων στη θέση «Ρένεση» Τ.Κ. Κρουονερίου Δήμου Ήλιδας Π.Ε. Ηλείας και συγκεκριμένα του πολυγώνου τμήμα 2,3 και 4 εμβαδού 2.902,37 τ.μ.

γ. Η υπ' αρ. 2727/04-11-2002 (Δ' 1096) απόφαση του Γενικού Γραμματέα Περιφέρειας Δυτικής Ελλάδας με την οποία κηρύχθηκε ως αναδασωτέα έκταση 8,50 στρεμμάτων στη θέση «Μπουμπούνα» Τ.Κ. Κρουονερίου Δήμου Ήλιδας Π.Ε. Ηλείας και συγκεκριμένα των πολυγώνων τμήματα 6,7 συνολικού εμβαδού 475,61 τ.μ.

δ. Η υπ' αρ. 3186/01-11-1979 (Δ' 25) απόφαση του Νομάρχη Ηλείας με την οποία κηρύχθηκε ως αναδασωτέα έκταση 90,00 στρεμμάτων στη θέση «Ρένεση» Τ.Κ. Κρουονερίου Δήμου Ήλιδας Π.Ε. Ηλείας και συγκεκριμένα του πολυγώνου τμήμα 8 εμβαδού 307,38 τ.μ.

Η επιφάνεια των ανωτέρω, προς άρση αναδασωτέου, πολυγώνων στον αναρτημένο δασικό χάρτη εμφανίζουν την πληροφορία ΑΑ/ΑΝ καθότι από πλάνη ως προς την μορφή τους συμπεριελήφθησαν εντός ευρύτερων εκτάσεων που έχουν κηρυχθεί αναδασωτέες με τις ανωτέρω αποφάσεις και ήταν ανέκαθεν μη δασικού χαρακτήρα.

23. Την σύμφωνη γνώμη της Διεύθυνσης Δασών Ν. Ηλείας.

24. Το γεγονός ότι από την εκτέλεση της παρούσας δεν προκαλείται δαπάνη σε βάρος του κρατικού προϋπολογισμού, αποφασίζουμε:

Ανακαλούμε μερικώς, λόγω νομικής πλάνης, τις παρακάτω αναδασωτέες όπως αναλυτικά περιγράφονται:

α. Η υπ' αρ. 34535/05-12-1991 (Δ' 952) απόφαση Νομάρχη Ηλείας, με την οποία κηρύχθηκε ως αναδασωτέα έκταση 21,700 στρεμμάτων στη θέση «Μπουμπούνα» Τ.Κ. Κρουονερίου Δήμου Ήλιδας Π.Ε. Ηλείας και συγκεκριμένα προτείνεται για άρση το 1 και 5 τμήμα συνολικού εμβαδού 7.250,87 τ.μ.

β. Η υπ' αρ. 1454/02-09-1999 (Δ' 719) απόφαση του Γενικού Γραμματέα Περιφέρειας Δυτικής Ελλάδας με την

οποία κηρύχθηκε ως αναδασωτέα έκταση 19,00 στρεμμάτων στη θέση «Ρένεση» Τ.Κ. Κρουονερίου Δήμου Ήλιδας Π.Ε. Ηλείας και συγκεκριμένα του πολυγώνου τμήμα 2, 3 και 4 εμβαδού 2.902,37 τ.μ.

γ. Η υπ' αρ. 2727/04-11-2002 (Δ' 1096) απόφαση του Γενικού Γραμματέα Περιφέρειας Δυτικής Ελλάδας με την οποία κηρύχθηκε ως αναδασωτέα έκταση 8,50 στρεμμάτων στη θέση «Μπουμπούνα» Τ.Κ. Κρουονερίου Δήμου Ήλιδας Π.Ε. Ηλείας και συγκεκριμένα των πολυγώνων τμήματα 6,7 συνολικού εμβαδού 475,61 τ.μ.

δ. Η υπ' αρ. 3186/01-11-1979 (Δ' 25/1980) απόφαση του Νομάρχη Ηλείας με την οποία κηρύχθηκε ως αναδασωτέα έκταση 90,00 στρεμμάτων στη θέση «Ρένεση» Τ.Κ. Κρουονερίου Δήμου Ήλιδας Π.Ε. Ηλείας και συγκεκριμένα του πολυγώνου τμήμα 8 εμβαδού 307,38 τ.μ.

Η επιφάνεια των ανωτέρω, προς άρση αναδασωτέου, πολυγώνων στον αναρτημένο δασικό χάρτη εμφανίζουν την πληροφορία ΑΑ/ΑΝ καθότι από πλάνη ως προς την μορφή τους συμπεριελήφθησαν εντός ευρύτερων εκτάσεων που έχουν κηρυχθεί αναδασωτέες με τις ανωτέρω αποφάσεις και ήταν ανέκαθεν μη δασικού χαρακτήρα.

Κατά τα λοιπά ισχύουν οι ανωτέρω αποφάσεις κήρυξης αναδασωτέων εκτάσεων.

Επιτρέπεται υποβολή κατ' αυτής αίτηση ακύρωσης στο Τριμελές Διοικητικό Εφετείο Πατρών μέσα σε προθεσμία (60) ημερών, που αρχίζει από την επομένη της δημοσίευσης ή της κοινοποίησης. Από την εφαρμογή των κανονιστικών διατάξεων της απόφασης αυτής δεν προκαλείται δαπάνη σε βάρος του κρατικού προϋπολογισμού σύμφωνα με το άρθρο 90 του π.δ. 63/2005 «Κωδικοποίηση της νομοθεσίας για την Κυβέρνηση και τα Κυβερνητικά όργανα» (Α' 98).

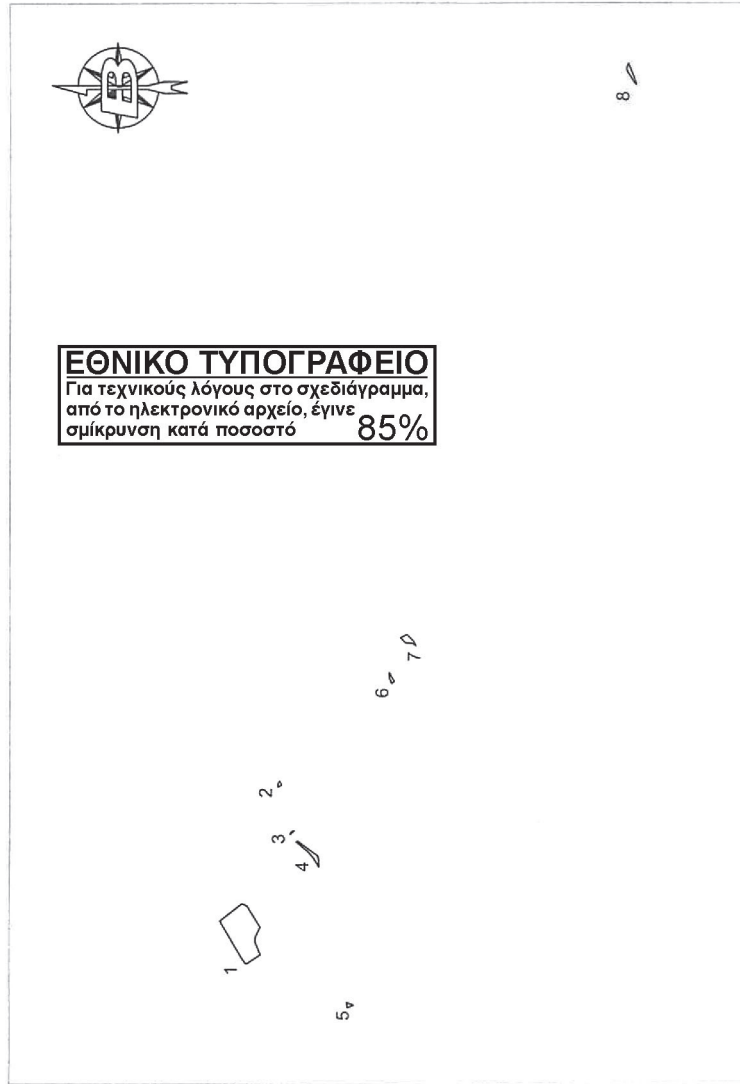



ΕΛΛΗΝΙΚΗ ΔΗΜΟΚΡΑΤΙΑ
ΥΠΟΥΡΓΕΙΟ ΠΕΡΙΒΑΛΛΟΝΤΟΣ & ΕΝΕΡΓΕΙΑΣ
ΕΠΙΘΕΩΡΗΣΗ ΕΦΑΡΜΟΓΗΣ ΔΑΣΙΚΗΣ ΠΟΛΙΤΙΚΗΣ
ΠΕΛΟΠΟΝΝΗΣΟΥ, ΔΥΤΙΚΗΣ ΕΛΛΑΔΑΣ ΚΑΙ ΙΟΝΙΟΥ
ΔΙΕΥΘΥΝΣΗ ΔΑΣΩΝ ΗΛΕΙΑΣ
ΔΑΣΑΡΧΕΙΟ ΑΜΑΛΙΑΔΑΣ

ΤΟΠΟΓΡΑΦΙΚΟ ΔΙΑΓΡΑΜΜΑ

Εκτάσεων προς άρση του αναδασωτέου που στον αναρτημένο χάρτη εμφανίζονται ως ΔΔ/ΑΔ στην Τ.Κ. ΚΡΥΟΝΕΡΟΥ του Δήμου Ήλιδας όπως περιγράφονται στην συνημμένη εισήγηση του Δασαρχείου Αμαλιαδάς.
ΚΛΙΜΑΚΑ 1:14000

Χάρτης Προσανατολισμού
(Απόσπασμα Χάρτη Κτηματολογίου)
ΚΛΙΜΑΚΑ 1:30000



ΕΘΝΙΚΟ ΤΥΠΟΓΡΑΦΕΙΟ
Για τεχνικούς λόγους στο σχεδιάγραμμα, από το ηλεκτρονικό αρχείο, έγινε σμίκρυνση κατά ποσοστό **85%**

Η Συντάκτρια

GEORGIA DIONYSIA SPENTZARI
14/02/2025 09:18

Σπεντζάρη Γεωργία
Δασολόγος με Α' Βαθμό

Ο Δασάρχης Αμαλιάδας

VASILEIOS BOVOLETIS
14/02/2025 09:32

Μποβολέτης Βασίλειος
Δασολόγος με Α' Βαθμό

Ο Προϊστάμενος Επιθεώρησης Εφαρμογής Δασικής Πολιτικής Πελοποννήσου, Δυτ. Ελλάδας & Ιονίου

NIKITAS MAZIS
05/03/2025 17:26

Μάζης Νικήτας
Δασολόγος - Περιβαλλοντολόγος MSC

Πίνακας συντεταγμένων Ε.Γ.Σ.Α '87 των κορυφών του γεωτεμαχίου			
Τμήμα 1			
Εμβαδόν 7155.03 τ.μ.			
α/α	X	Y	Αποστάσεις
1	271561.33	4189036.59	----
2	271538.54	4189047.81	1 - 2: 25.40
3	271529.13	4189048.24	2 - 3: 9.42
4	271499.80	4189035.54	3 - 4: 31.96
5	271477.70	4189068.38	4 - 5: 39.59
6	271489.16	4189077.59	5 - 6: 14.70
7	271575.35	4189129.38	6 - 7: 100.55
8	271614.21	4189077.59	7 - 8: 64.74
9	271609.23	4189066.64	8 - 9: 12.03
1	271561.33	4189036.59	9 - 1: 56.55
$E=1/2 \sum (X_i + X_{i+1})(Y_i - Y_{i+1})$			
Εμβαδόν Τμήμα 1 = 7155.03 τ.μ.			

Πίνακας συντεταγμένων Ε.Γ.Σ.Α '87 των κορυφών του γεωτεμαχίου			
Τμήμα 2			
Εμβαδόν 61.88 τ.μ.			
α/α	X	Y	Αποστάσεις
1	271883.63	4188988.59	----
2	271879.27	4188996.47	1 - 2: 9.01
3	271885.77	4188996.86	2 - 3: 6.51
4	271893.02	4188993.23	3 - 4: 8.11
5	271893.09	4188992.93	4 - 5: 0.31
1	271883.63	4188988.59	6 - 1: 10.41
$E=1/2 \sum (X_i + X_{i+1})(Y_i - Y_{i+1})$			
Εμβαδόν Τμήμα 2 = 61.88 τ.μ.			

Πίνακας συντεταγμένων Ε.Γ.Σ.Α '87 των κορυφών του γεωτεμαχίου			
Τμήμα 3			
Εμβαδόν 23.78 τ.μ.			
α/α	X	Y	Αποστάσεις
1	271780.47	4188958.45	----
2	271772.06	4188968.01	1 - 2: 12.73
3	271772.49	4188968.09	2 - 3: 0.44
4	271776.37	4188966.79	3 - 4: 4.09
5	271779.23	4188964.81	4 - 5: 3.48
1	271780.47	4188958.45	6 - 1: 6.48
$E=1/2 \sum (X_i + X_{i+1})(Y_i - Y_{i+1})$			
Εμβαδόν Τμήμα 3 = 23.78 τ.μ.			

Πίνακας συντεταγμένων Ε.Γ.Σ.Α '87 των κορυφών του γεωτεμαχίου			
Τμήμα 4			
Εμβαδόν 462.49 τ.μ.			
α/α	X	Y	Αποστάσεις
1	271698.60	4188902.64	----
2	271704.07	4188905.83	1 - 2: 6.33
3	271718.83	4188914.89	2 - 3: 17.32
4	271732.87	4188927.19	3 - 4: 18.67
5	271739.04	4188934.98	4 - 5: 9.93
6	271747.63	4188945.83	5 - 6: 13.84
7	271755.76	4188954.80	6 - 7: 12.11
8	271757.05	4188951.30	7 - 8: 3.73
9	271723.07	4188904.16	8 - 9: 58.12
1	271698.60	4188902.64	10 - 1: 24.51
$E=1/2 \sum (X_i + X_{i+1})(Y_i - Y_{i+1})$			
Εμβαδόν Τμήμα 4 = 462.49 τ.μ.			

Πίνακας συντεταγμένων Ε.Γ.Σ.Α '87 των κορυφών του γεωτεμαχίου			
Τμήμα 5			
Εμβαδόν 95.84 τ.μ.			
α/α	X	Y	Αποστάσεις
1	271385.15	4188821.42	----
2	271379.05	4188835.30	1 - 2: 15.16
3	271390.91	4188837.52	2 - 3: 12.07
4	271386.79	4188823.66	3 - 4: 14.46
5	271386.79	4188823.66	4 - 5: 0.00
1	271385.15	4188821.42	5 - 1: 2.77
$E=1/2 \sum (X_i + X_{i+1})(Y_i - Y_{i+1})$			
Εμβαδόν Τμήμα 5 = 95.84 τ.μ.			

Πίνακας συντεταγμένων Ε.Γ.Σ.Α '87 των κορυφών του γεωτεμαχίου			
Τμήμα 6			
Εμβαδόν 121.79 τ.μ.			
α/α	X	Y	Αποστάσεις
1	272119.57	4188730.01	----
2	272115.18	4188736.78	1 - 2: 8.07
3	272128.90	4188741.53	2 - 3: 14.52
4	272139.25	4188742.02	3 - 4: 10.36
5	272137.67	4188739.54	4 - 5: 2.94
6	272132.18	4188737.45	5 - 6: 5.87
1	272119.57	4188730.01	7 - 1: 14.64
$E=1/2 \sum (X_i + X_{i+1})(Y_i - Y_{i+1})$			
Εμβαδόν Τμήμα 6 = 121.79 τ.μ.			

Πίνακας συντεταγμένων Ε.Γ.Σ.Α '87 των κορυφών του γεωτεμαχίου			
Τμήμα 7			
Εμβαδόν 353.82 τ.μ.			
α/α	X	Y	Αποστάσεις
1	272200.56	4188681.03	----
2	272205.82	4188688.70	1 - 2: 9.30
3	272206.76	4188705.39	2 - 3: 16.71
4	272214.12	4188711.83	3 - 4: 9.79
5	272218.13	4188716.58	4 - 5: 6.22
6	272225.29	4188701.36	5 - 6: 16.82
7	272208.08	4188684.47	6 - 7: 24.11
1	272200.56	4188681.03	8 - 1: 8.27
$E=1/2 \sum (X_i + X_{i+1})(Y_i - Y_{i+1})$			
Εμβαδόν Τμήμα 7 = 353.82 τ.μ.			

Πίνακας συντεταγμένων Ε.Γ.Σ.Α '87 των κορυφών του γεωτεμαχίου			
Τμήμα 8			
Εμβαδόν 307.38 τ.μ.			
α/α	X	Y	Αποστάσεις
1	273482.78	4188180.90	----
2	273482.55	4188182.58	1 - 2: 1.70
3	273486.29	4188186.61	2 - 3: 5.49
4	273497.33	4188193.02	3 - 4: 12.77
5	273509.72	4188201.68	4 - 5: 15.11
6	273517.48	4188203.17	5 - 6: 7.90
7	273521.29	4188202.12	6 - 7: 3.95
8	273526.14	4188200.78	7 - 8: 5.03
9	273530.29	4188199.32	8 - 9: 4.39
1	273482.78	4188180.90	10 - 1: 50.95
$E=1/2 \sum (X_i + X_{i+1})(Y_i - Y_{i+1})$			
Εμβαδόν Τμήμα 8 = 307.38 τ.μ.			

Η απόφαση αυτή να δημοσιευθεί στην Εφημερίδα της Κυβερνήσεως.

Πάτρα, 5 Μαρτίου 2025

Με εντολή Γενικού Γραμματέα Δασών
Ο Προϊστάμενος της Επιθεώρησης
Εφαρμογής Δασικής Πολιτικής
Πελοποννήσου, Δυτικής Ελλάδας και Ιονίου
ΝΙΚΗΤΑΣ ΜΑΖΗΣ