



ΕΦΗΜΕΡΙΔΑ ΤΗΣ ΚΥΒΕΡΝΗΣΕΩΣ ΤΗΣ ΕΛΛΗΝΙΚΗΣ ΔΗΜΟΚΡΑΤΙΑΣ

31 Μαρτίου 2025

ΤΕΥΧΟΣ ΤΕΤΑΡΤΟ

Αρ. Φύλλου 152

ΠΕΡΙΕΧΟΜΕΝΑ

ΑΠΟΦΑΣΕΙΣ

- 1 Κήρυξη ως αναδασωτέας, δημόσιας έκτασης δασικού χαρακτήρα, εμβαδού 649,50 τ.μ στην περιοχή Μονής Αγίου Πορφυρίου - Γέρακα, Δήμου Ξάνθης, Περιφερειακής Ενότητας Ξάνθης.
- 2 Κήρυξη ως αναδασωτέας έκτασης εμβαδού τεσσάρων κόμματα πενήντα οκτώ (4,58) στρεμμάτων, στη θέση «Ρόγγια» Κοινότητας Πέλεκα, Δημ. Ενот. Παρελίων, Περιφ. Δήμου Κεντρικής Κέρκυρας και Διαποντίων Νήσων, Περιφ. Ενότητας Κέρκυρας.

ΑΠΟΦΑΣΕΙΣ

Αριθμ. 75156

(1)

Κήρυξη ως αναδασωτέας, δημόσιας έκτασης δασικού χαρακτήρα, εμβαδού 649,50 τ.μ στην περιοχή Μονής Αγίου Πορφυρίου - Γέρακα, Δήμου Ξάνθης, Περιφερειακής Ενότητας Ξάνθης.

Ο ΓΕΝΙΚΟΣ ΓΡΑΜΜΑΤΕΑΣ ΔΑΣΩΝ ΤΟΥ
ΥΠΟΥΡΓΕΙΟΥ ΠΕΡΙΒΑΛΛΟΝΤΟΣ ΚΑΙ ΕΝΕΡΓΕΙΑΣ

Έχοντας υπόψη:

1. Την παρ. 1 του άρθρου 24 «Προστασία του Περιβάλλοντος» και την παρ. 3 του άρθρου 117 «Αγροτική ιδιοκτησία, δάση, απαλλοτριώσεις, οικιστικές περιοχές» του Συντάγματος.

2. Την παρ. 1 του άρθρου 38, το άρθρο 41 και την παρ. 3 του άρθρου 70 του ν. 998/1979 «Περί προστασίας των δασών και των δασικών εν γένει εκτάσεων της Χώρας» (Α' 289).

3. Τον ν. 3208/2003 «Προστασία των δασικών οικοσυστημάτων, κατάρτιση δασολογίου, ρύθμιση εμπράγματων δικαιωμάτων επί δασών και δασικών εν γένει εκτάσεων και άλλες διατάξεις» (Α' 303).

4. Τις υπ' αρ. 160417/1180/8.7.1980, 182447/3049/24.9.1980 και 154659/24.5.1982 εγκύκλιες διαταγές του Υπουργείου Γεωργίας.

5. Την υπ' αρ. 838/2002 απόφαση του Σ.τ.Ε καθώς και τις υπ' αρ. 105204/2793/31-7-2002, 87355/363/14-3-2007

κ.λπ. εγκύκλιες διαταγές Υπ. Αγροτικής Ανάπτυξης και Τροφίμων, αναφορικά με το αντικείμενο του θέματος.

6. Την υπ' αρ. 350447/11.10.2022 (Δ' 702) απόφαση Γενικού Γραμματέα Δασών του Υ.Π.ΕΝ «Κύρωση δασικού χάρτη των Τοπικών και Δημοτικών Κοινοτήτων των Δήμων Ξάνθης, Τοπίου, Αβδήρων και Μύκης της Π.Ε. Ξάνθης».

7. Το άρθρο 26 του ν. 4061/2012 και τις υπ' αρ. 133356/3733/26-07-2013, 169536/1516/19-04-2012 και 179200/5059/20-12-2012 εγκυκλίους διαταγές του Υ.Π.Ε.Κ.Α.

8. Τον ν. 4727/2020 «Ψηφιακή Διακυβέρνηση (Ενσωμάτωση στην Ελληνική Νομοθεσία της Οδηγίας (ΕΕ) 2016/2102 και της Οδηγίας (ΕΕ) 2019/1024) - Ηλεκτρονικές Επικοινωνίες (Ενσωμάτωση στο Ελληνικό Δίκαιο της Οδηγίας (ΕΕ) 2018/1972) και άλλες διατάξεις» (Α' 184).

9. Την υπ' αρ. 449/28.12.2023 κοινή υπουργική απόφαση «Λειτουργία Διαδικτυακής Πύλης του Εθνικού Τυπογραφείου για: α) Ψηφιακή Υπηρεσία Υποβολής Εγγράφων προς δημοσίευση στην Εφημερίδα της Κυβερνήσεως ή προς ανάθεση εκτυπωτικής εργασίας και β) Ψηφιακή Υπηρεσία Αναζήτησης ΦΕΚ» (Β' 7710).

10. Την από 13.08.2021 Πράξη Νομοθετικού Περιεχομένου «Έκτακτα μέτρα για την αποτελεσματική προστασία και την ταχεία αποκατάσταση του φυσικού περιβάλλοντος, την άμεση στήριξη των πληγέντων από τις πυρκαγιές του Ιουλίου/Αυγούστου 2021 και συναφείς διατάξεις.» με την οποία «Οι Δασικές Υπηρεσίες των Αποκεντρωμένων Διοικήσεων της Χώρας μεταφέρονται στο Υπουργείο Περιβάλλοντος και Ενέργειας, ως σύνολο αρμοδιοτήτων, προσωπικού, οργανικών θέσεων και υλικοτεχνικής υποδομής, και λειτουργούν εφεξής ως περιφερειακές υπηρεσίες αυτού» (Α' 143) (άρθρο 3).

11. Τον ν. 4824/2021 «Κύρωση: α) της από 5.8.2021 Πράξης Νομοθετικού Περιεχομένου "Έκτακτα μέτρα για την αντιμετώπιση του κινδύνου πυρκαγιών" (Α' 138) και β) της από 13.8.2021 Πράξης Νομοθετικού Περιεχομένου "Έκτακτα μέτρα για την αποτελεσματική προστασία και την ταχεία αποκατάσταση του φυσικού περιβάλλοντος, την άμεση στήριξη των πληγέντων από τις πυρκαγιές του Ιουλίου/Αυγούστου 2021 και συναφείς διατάξεις" (Α' 143) και άλλες διατάξεις» (Α' 156), άρθρο 3 «Κάθετη οργάνωση και υπαγωγή των Δασικών Υπηρεσιών στο Υπουργείο Περιβάλλοντος και Ενέργειας».

12. Το Β' Μέρος «Διατάξεις για την ολοκλήρωση της μεταφοράς των δασικών υπηρεσιών στο Υπουργείο Περιβάλλοντος και Ενέργειας» του ν. 4915/2022 (Α' 63).

13. Την υπό στοιχεία ΥΠΕΝ/ΔΔΥ/48478/3594/16-5-2022 κοινή υπουργική απόφαση «Καθορισμός των διοικητικών λεπτομερειών μεταφοράς των δασικών υπηρεσιών, του αντίστοιχου προσωπικού και λοιπών θεμάτων της παρ. 5 του άρθρου τρίτου της από 13.8.2021 Πράξης Νομοθετικού Περιεχομένου (Α' 143), η οποία κυρώθηκε με το άρθρο 2 του ν. 4824/2021 (Α' 156)» (Β' 2415).

14. Το π.δ. 132/2017 «Οργανισμός Υπουργείου Περιβάλλοντος και Ενέργειας (Υ.Π.ΕΝ.)» (Α' 160), όπως τροποποιήθηκε με το π.δ. 29/2022 (Α' 77).

15. Το άρθρο 1 του π.δ. 6/2022 «Σύσταση και μετονομασία Γενικών Γραμματειών, σύσταση Ειδικής Γραμματείας, μεταφορά υπηρεσιών και αρμοδιοτήτων» (Α' 17) με το οποίο συστάθηκε Γενική Γραμματεία Δασών.

16. Το άρθρο 47 του ν. 4915/2022 (Α' 63) σύμφωνα με το οποίο «Όπου στην κείμενη νομοθεσία αναφέρεται ως αρμόδιος για θέματα δασών ο Συντονιστής της Αποκεντρωμένης Διοίκησης ή ο Γενικός Γραμματέας Φυσικού Περιβάλλοντος και Υδάτων, νοείται εφεξής ο Γενικός Γραμματέας Δασών».

17. Την υπό στοιχεία ΥΠΕΝ/ΔΝΕΠ/83988/2740/25-08-2022 απόφαση «Εξουσιοδότηση υπογραφής "Με εντολή Υπουργού" του Υπουργού Περιβάλλοντος και Ενέργειας, "Με εντολή Υφυπουργού" του Υφυπουργού Περιβάλλοντος και Ενέργειας και με "Με εντολή Γενικού Γραμματέα Δασών" του Γενικού Γραμματέα Δασών του Υπουργείου Περιβάλλοντος και Ενέργειας, κατά λόγο αρμοδιότητας, στον Προϊστάμενο της Γενικής Διεύθυνσης Δασών και Δασικού Περιβάλλοντος της Γενικής Γραμματείας Δασών του Υ.Π.ΕΝ., στους Προϊσταμένους των Επιθεωρήσεων Εφαρμογής Δασικής Πολιτικής και στους Προϊσταμένους των Διευθύνσεων, Δασαρχείων και Τμημάτων που υπάγονται σε αυτές» (Β' 4528).

18. Την υπ' αρ. 71312/21.02.2025 εισήγηση του Δασαρχείου Ξάνθης περί κήρυξης αναδασωτέας έκτασης, η οποία συνοδεύεται από τοπογραφικό διάγραμμα της περιοχής, χάρτη προσανατολισμού και την από 21 Φεβρουαρίου 2025 έκθεση αυτοψίας του Μούρου Ευάγγελου, Δασολόγου του Δασαρχείου Ξάνθης, αποφασίζουμε:

Κηρύσσουμε ως αναδασωτέα, τη δημόσια, δασικού χαρακτήρα έκταση, εμβαδού 649,50 τ.μ., στην περιοχή Μονής Αγίου Πορφυρίου - Γέρακα, του Δήμου Ξάνθης,

Π.Ε. Ξάνθης, της οποίας η βλάστηση καταστράφηκε από παράνομη υλοτομία.

Σκοπός της κήρυξης της έκτασης ως αναδασωτέα είναι η διατήρηση του δασικού της χαρακτήρα, ο αποκλεισμός της διάθεσής της για άλλη χρήση και η αποκατάσταση της καταστραφείσας δασικής βλάστησης.

Η ανωτέρω έκταση απεικονίζεται στο επισυναπτόμενο τοπογραφικό διάγραμμα και χάρτη προσανατολισμού και ορίζεται από τις κορυφές Α,Β,Γ,Δ,Ε και Ζ, οι συντεταγμένες των οποίων αναφέρονται σε πίνακα συντεταγμένων σε σύστημα ΕΓΣΑ '87. Τα ανωτέρω συνοδά στοιχεία αποτελούν αναπόσπαστο μέρος της παρούσας.

Τα όρια της έκτασης είναι:

Βόρεια: Δάσος

Νότια: Δάσος

Ανατολικά: Δάσος

Δυτικά: Δάσος

Σύμφωνα με τα στοιχεία της αυτοψίας, η έκταση εμφάνιζε μορφή δάσους, κατά τα οριζόμενα στην παρ. 1 του άρθρου 3 του ν. 998/1979 «Περί προστασίας των δασών και των δασικών εν γένει εκτάσεων της Χώρας», από το έτος 1945, ενώ η βλάστηση της έκτασης αποτελούνταν κυρίως από άτομα Πεύκης, Δρυός και Γαύρου, μέσου ύψους 3 μέτρων και δευτερευόντως από λοιπά δασοπονικά είδη και ο μέσος βαθμός συγκόμωσης υπολογίζεται σε 90% περίπου.

Σύμφωνα με τον Δασικό Χάρτη, η εν λόγω έκταση εμπίπτει εντός ευρύτερης έκτασης με δασικό χαρακτήρα που φέρει την ένδειξη «ΔΔ» και ως εκ τούτου προστατεύεται από τις διατάξεις της δασικής νομοθεσίας.

Κατά της παρούσας απόφασης επιτρέπεται υποβολή αίτησης ακύρωσης στο Τριμελές Διοικητικό Εφετείο Θεσσαλονίκης (άρθρο 47 ν. 3900/2010, Α' 213), εντός προθεσμίας εξήντα (60) ημερών, αρχόμενη από την επομένη της δημοσίευσής της (άρθρο 46 του π.δ. 18/1989).

Επίσης, κατά της παρούσας απόφασης επιτρέπεται υποβολή αίτησης ανάκλησης ή τροποποίησης προς τον Προϊστάμενο Επιθεώρησης Εφαρμογής Δασικής Πολιτικής Μακεδονίας - Θράκης, από οποιονδήποτε έχει έννομο συμφέρον, σύμφωνα με τις διατάξεις της παρ. 3 του άρθρου 35 του ν. 4280/2014, της παρ. 4 του άρθρου 44 του ν. 998/1979 και όπως αυτή ερμηνεύεται στη σκέψη 8 της υπ' αρ. 5390/2012 απόφασης του ΣτΕ.


Με την παρούσα απόφασή μας δεν προκαλείται δαπάνη σε βάρος του κρατικού προϋπολογισμού.

ΑΝΗΚΕΙ ΣΤΗΝ ΥΠ' ΑΡΙΘ. 75156/25.02.2025 ΑΠΟΦΑΣΗ ΚΗΡΥΞΗΣ ΑΝΑΔΑΣΩΤΕΑΣ ΕΚΤΑΣΗΣ

ΤΟΠΟΓΡΑΦΙΚΟ ΔΙΑΓΡΑΜΜΑ

& ΧΑΡΤΗΣ ΠΡΟΣΑΝΑΤΟΛΙΣΜΟΥ ΚΛΙΜΑΚΑ: 1:50.000

ΠΕΡΙΟΧΗ: ΜΟΝΗ ΑΓΙΟΥ ΠΟΡΦΥΡΙΟΥ - ΓΕΡΑΚΑΣ, Δ. ΞΑΝΘΗΣ, Π.Ε. ΞΑΝΘΗΣ / ΕΜΒΑΔΟΝ ΕΚΤΑΣΗΣ: 649, 50 τ.μ.
ΤΟΙΧΕΙΑ ΚΟΡΥΦΩΝ: Α-Β-Γ-Δ-Ε-Ζ-Α



A/A	X	Y
A	568830,4561589	
B	568883,4561559	
Γ	568886,4561549	
Δ	568853,4561560	
E	568837,4561578	
Z	568823,4561585	



ΕΘΝΙΚΟ ΤΥΠΟΓΡΑΦΕΙΟ
Για τεχνικούς λόγους στο σχεδιάγραμμα, από το ηλεκτρονικό αρχείο, έγινε σμίκρυνση κατά ποσοστό **79%**

ΞΑΝΘΗ 21-02-2025
Ο ΣΥΝΤΑΚΤΗΣ
ΕΥΑΝΓΕΛΟΣ ΜΟΥΡΟΣ
21/02/2025 14:09
ΓΕΩΤΕΧΝΙΚΟΣ-ΔΑΣΟΛΟΓΟΣ ΜΕ Α' ΒΑΘΜΟ

ΞΑΝΘΗ 21-02-2025
Ο ΔΑΣΑΡΧΗΣ
ΜΟΥΧΤΑΡΙΔΗΣ ΠΑΝΑΓΙΩΤΗΣ
ΓΕΩΤΕΧΝΙΚΟΣ-ΔΑΣΟΛΟΓΟΣ ΜΕ Α' ΒΑΘΜΟ

PANAGIOTIS MOUCHTARIDIS
21/02/2025 12:16

Ο ΠΡΟΪΣΤΑΜΕΝΟΣ Δ/ΝΣΗΣ ΕΠΙΘΕΩΡΗΣΗΣ ΔΑΣΩΝ ΞΑΝΘΗΣ
Ο ΓΕΩΓΡΑΦΙΚΟΣ ΕΠΙΘΕΩΡΗΣΗΣ ΕΦΑΡΜΟΓΩΝ ΔΑΣΙΚΗΣ ΠΟΛΙΤΙΚΗΣ ΜΑΚ - ΘΡΑΚΗΣ
CHRISTOS MILIOS
24/02/2025 07:27
ΜΗΛΙΟΣ ΧΡΗΣΤΟΣ
ΓΕΩΤΕΧΝΙΚΟΣ-ΔΑΣΟΛΟΓΟΣ ΜΕ Α' ΒΑΘΜΟ



Δρ. ΝΙΚΗΤΑΣ ΦΡΑΓΚΙΣΚΑΚΗΣ

Η απόφαση αυτή να δημοσιευθεί στην Εφημερίδα της Κυβερνήσεως.

Ξάνθη, 25 Φεβρουαρίου 2025

Με εντολή Γενικού Γραμματέα Δασών
Ο Προϊστάμενος Επιθεώρησης
Εφαρμογής Δασικής Πολιτικής
Μακεδονίας - Θράκης
ΝΙΚΗΤΑΣ ΦΡΑΓΚΙΣΚΑΚΗΣ

Αριθμ. 59471 (2)

Κήρυξη ως αναδασωτέας έκτασης εμβαδού τεσσάρων κόμμα πενήντα οκτώ (4,58) στρεμμάτων, στη θέση «Ρόγγια» Κοινότητας Πέλεκα, Δημ. Ενот. Παρελίων, Περιφ. Δήμου Κεντρικής Κέρκυρας και Διαποντίων Νήσων, Περιφ. Ενότητας Κέρκυρας.

Ο ΓΕΝΙΚΟΣ ΓΡΑΜΜΑΤΕΑΣ ΔΑΣΩΝ ΤΟΥ
ΥΠΟΥΡΓΕΙΟΥ ΠΕΡΙΒΑΛΛΟΝΤΟΣ ΚΑΙ ΕΝΕΡΓΕΙΑΣ

Έχοντας υπόψη:

1. Την παρ. 1 άρθρου 24 και την παρ. 3 άρθρου 117 του Συντάγματος.
2. Τον ν. 998/1979 «Περί προστασίας των δασών και των δασικών εν γένει εκτάσεων της Χώρας» (Α' 289) και ειδικότερα την παρ. 1 του άρθρου 41 και την παρ. 1 του άρθρου 38.
3. Τον ν. 3208/2003 (Α' 303), τον ν. 3818/2010 (Α' 17) και τον ν. 4280/2014 (Α' 159).
4. Την από 13-8-2021 Πράξη Νομοθετικού Περιεχομένου (Α' 143) η οποία κυρώθηκε με το άρθρο 2 του ν. 4824/2021 (Α' 156).
5. Την υπό στοιχεία ΥΠΕΝ/ΔΔΥ/48478/3594/16-5-2022 κοινή υπουργική απόφαση «Καθορισμός των διοικητικών λεπτομερειών μεταφοράς των δασικών υπηρεσιών, του αντίστοιχου προσωπικού και λοιπών θεμάτων της παρ. 5 του άρθρου τρίτου της από 13.8.2021 Πράξης Νομοθετικού Περιεχομένου (Α' 143), η οποία κυρώθηκε με το άρθρο 2 του ν. 4824/2021 (Α' 156)» (Β' 2415).
6. Το π.δ. 6/2022 «Σύσταση και μετονομασία Γενικών Γραμματειών, σύσταση Ειδικής Γραμματείας, μεταφορά υπηρεσιών και αρμοδιοτήτων (Α' 17).
7. Τα άρθρα 47 έως 55 του ν. 4915/2022 (Α' 63).
8. Τις υπ' αρ. 160417/1180/8-7-1980, β)182447/3049/24-9-1980 διαταγές του Υπουργείου Γεωργίας.
9. Την υπό στοιχεία ΥΠΕΝ/ΔΠΔ/105293/6510/13-10-2023 εγκύκλιο διαταγή ΥΠΕΝ (ΑΔΑ:6ΗΑΝ4653Π8-6ΑΣ).
10. Την υπό στοιχεία ΥΠΕΝ/ΔΠΔ/76845/5238/12-07-2024 εγκύκλιο διαταγή ΥΠΕΝ (ΑΔΑ:915Μ4653Π8-Η76).

11. Την υπό στοιχεία ΥΠΕΝ/ΔΝΕΠ/83988/2740/25-8-2022 (Β' 4528) απόφαση Υπουργού Π.Ε.Ν., Υφυπουργού Π.Ε.Ν. και Γενικού Γραμματέα Δασών Π.Ε.Ν. περί εξουσιοδότησης υπογραφής.

12. Την υπ' αρ. 1663 απόφαση ΕΠ.Ε.Α. Κέρκυρας (ΑΔΑ: ΕΠ3Π4653Π8-ΝΟ9).

13. Την από 7-2-2025 έκθεση αυτοψίας αρμόδιου υπαλλήλου της υπηρεσίας.

14. Την υπ' αρ. 57273/12-2-2025 πρόταση της Διεύθυνσης Δασών Κέρκυρας σχετικά με την κήρυξη ως αναδασωτέας της αναφερόμενης στο θέμα έκτασης.

15. Το γεγονός ότι δεν προκαλείται δαπάνη στον κρατικό προϋπολογισμό, αποφασίζουμε:

Κηρύσσουμε ως αναδασωτέα την παραπάνω δασικού χαρακτήρα έκταση εμβαδού τεσσάρων κόμμα πενήντα οκτώ (4,58) στρεμ. με σημεία περιμέτρου (1,2,3, [...], 54,55,1) όπως αυτή αποτυπώνεται στο προσαρτημένο στην παρούσα απόφαση μας τοπογραφικό Διάγραμμα και βρίσκεται στη θέση «Ρόγγια», Κοινότητας Πέλεκα, Δημ. Ενот. Παρελίων, Περιφ. Δήμου Κεντρικής Κέρκυρας και Διαποντίων Νήσων, Περιφ. Ενότητας Κέρκυρας.

Σύμφωνα με την υπ' αρ. 1663 απόφαση ΕΠ.Ε.Α. Κέρκυρας (ΑΔΑ: ΕΠ3Π4653Π8-ΝΟ9) η ανωτέρω έκταση έχει λάβει τον χαρακτηρισμό ΔΑ (Δασικού χαρακτήρα έκταση στις αερ/φίες παλαιότερης λήψης (1945), άλλης μορφής στις αερ/φίες πρόσφατης λήψης (2015)) στον αναρτημένο/μερικώς κυρωμένο δασικό χάρτη Π.Ε. Κέρκυρας.

Η έκταση έχει όρια (από άποψη εδαφοπονικών εκμεταλεύσεων):

ΒΟΡΕΙΑ: Μη δασικού χαρακτήρα εκτάσεις (ΑΑ).

ΝΟΤΙΑ: Μη δασικού χαρακτήρα εκτάσεις (ΑΑ) βάση των υπ' αρ. 1662 και 1665 αποφάσεων της Επιτροπής Εξέτασης Αντιρρήσεων (ΕΠ.Ε.Α.) Κέρκυρας (ΑΔΑ:ΕΠ3Π4653Π8-ΝΟ9).

ΑΝΑΤΟΛΙΚΑ: Δασικού χαρακτήρα εκτάσεις (ΔΑ-ΑΔ-ΔΔ).

ΔΥΤΙΚΑ: Μη δασικού χαρακτήρα εκτάσεις (ΑΑ).

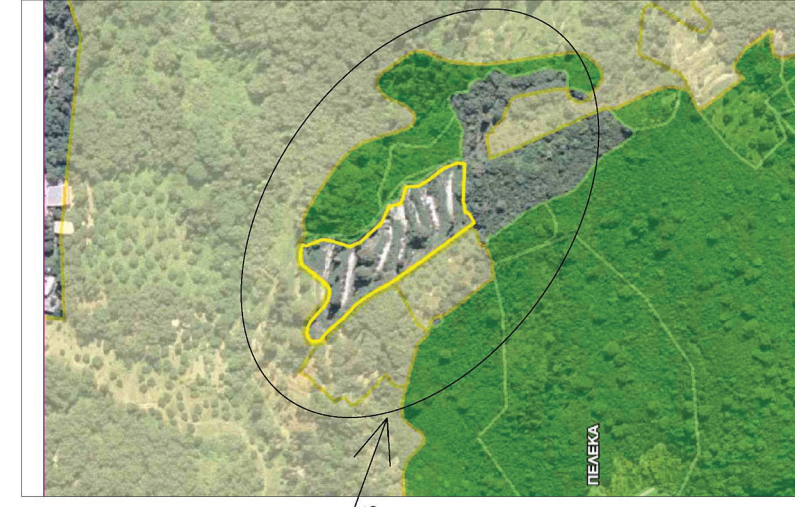
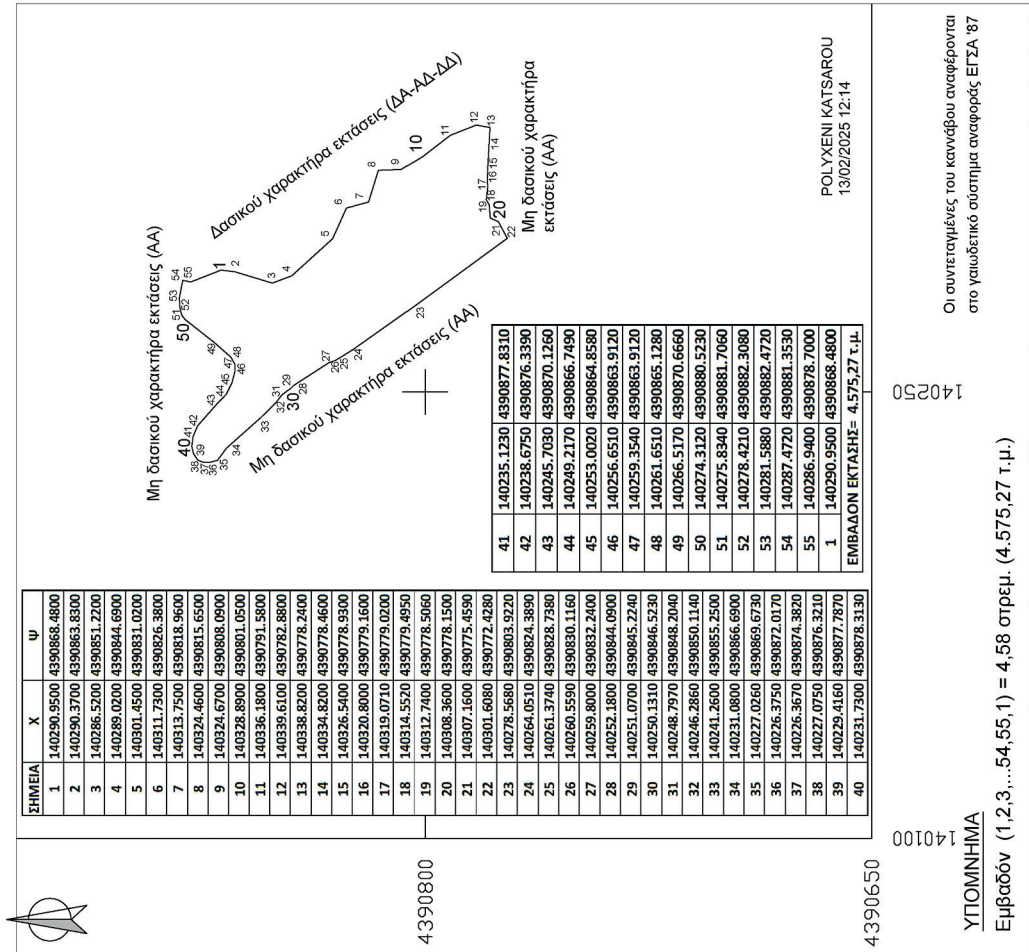
Σκοπός της κήρυξης της ανωτέρω έκτασης ως αναδασωτέας είναι η διατήρηση του δασικού χαρακτήρα αυτής, ο αποκλεισμός διάθεσης της για άλλη χρήση και η αποκατάσταση της καταστραφείσας από παράνομη εκχέρωση δασικής βλάστησης, αποτελούμενης από δασική βλάστηση αείφυλλων πλατύφυλλων (κουμαριά, σχοίνο μυρτιά, δάφνη), η οποία διαπιστώθηκε στις 16-1-2025.

Κατά της απόφασης αυτής μπορεί να ασκηθεί αίτηση ακύρωσης από κάθε φυσικό ή νομικό πρόσωπο, που έχει έννομο συμφέρον εντός εξήντα ημερών από την επόμενη της δημοσίευσης της ή από της κοινοποίησής της, ενώπιον του οικείου τριμελούς Εφετείου.

ΤΟΠΟΓΡΑΦΙΚΟ ΔΙΑΓΡΑΜΜΑ

Αναδασωτέες έκτασης εμβαδού 4,58 στρεμμιάτων στη θέση "Ρόγγια", Κοινότητας Πέλεκα, Δ.Ε. Παρελίων, Δήμου Κεντρικής Κέρκυρας & Διαποντίων Νήσων, Π.Ε. Κέρκυρας.

Κλίμακα 1: 1500



ΑΠΟΣΠΑΣΜΑ ΜΕΡΙΚΩΣ ΚΥΡΩΜΕΝΟΥ ΔΑΣΙΚΟΥ ΧΑΡΤΗ Π.Ε. ΚΕΡΚΥΡΑΣ

ΕΘΝΙΚΟ ΤΥΠΟΓΡΑΦΕΙΟ
Για τεχνικούς λόγους στο σχεδιάγραμμα, από το ηλεκτρονικό αρχείο, έγινε σμίκρυνση κατά ποσοστό **59%**

Το παρόν ανήκει στη με αριθμό 5947/13-2-2025 απόφαση Γ.Γ. ΔΑΣΩΝ ΥΠΕΝ

Θέση έκτασης που κηρύσσεται ως αναδασωτέα
ΚΕΡΚΥΡΑ 7 Φεβρουαρίου 2025
Η ΣΥΝΤΑΚΤΡΙΑ

ΚΑΤΣΑΡΟΥ ΠΟΛΥΞΕΝΗ
ΔΑΣΟΠΟΝΟΣ

ΚΕΡΚΥΡΑ 12 Φεβρουαρίου 2025
Με εντολή Υπουργού Π.ΕΝ.
Η Προϊσταμένη
της Δ/νσης Δασών Κέρκυρας

ΚΡΗΤΙΚΟΥ ΖΑΪΡΑ-ΑΙΚΑΤΕΡΙΝΗ
ΔΑΣΟΛΟΓΟΣ ΜΕ Α ΒΑΘΜΟ

Πάτρα 13 Φεβρουαρίου 2025
Με εντολή
Γενικού Γραμματέα Δασών Υ.Π.ΕΝ.
Ο Επιθεωρητής Εφαρμογής Δασικής Πολιτικής Π.Δ.Ε.&Ι

Νικήτας Μάζης
Δασολόγος Περβαλλοντολόγος ΜΣΚ

Η απόφαση αυτή να δημοσιευθεί στην Εφημερίδα της Κυβερνήσεως.

Πάτρα, 13 Φεβρουαρίου 2025

Με εντολή Γενικού Γραμματέα Δασών
Ο Προϊστάμενος Επιθεώρησης
Εφαρμογής Δασικής Πολιτικής
Πελοποννήσου, Δυτικής Ελλάδας και Ιονίου
ΝΙΚΗΤΑΣ ΜΑΖΗΣ



ΕΘΝΙΚΟ ΤΥΠΟΓΡΑΦΕΙΟ

Το Εθνικό Τυπογραφείο αποτελεί δημόσια υπηρεσία υπαγόμενη στην Προεδρία της Κυβέρνησης και έχει την ευθύνη τόσο για τη σύνταξη, διαχείριση, εκτύπωση και κυκλοφορία των Φύλλων της Εφημερίδας της Κυβερνήσεως (ΦΕΚ), όσο και για την κάλυψη των εκτυπωτικών - εκδοτικών αναγκών του δημοσίου και του ευρύτερου δημόσιου τομέα (ν. 3469/2006/Α' 131 και π.δ. 29/2018/Α' 58).

1. ΦΥΛΛΟ ΤΗΣ ΕΦΗΜΕΡΙΔΑΣ ΤΗΣ ΚΥΒΕΡΝΗΣΕΩΣ (ΦΕΚ)

- Τα **ΦΕΚ σε ηλεκτρονική μορφή** διατίθενται δωρεάν στο **www.et.gr**, την επίσημη ιστοσελίδα του Εθνικού Τυπογραφείου. Όσα ΦΕΚ δεν έχουν ψηφιοποιηθεί και καταχωριστεί στην ανωτέρω ιστοσελίδα, ψηφιοποιούνται και αποστέλλονται επίσης δωρεάν με την υποβολή αιτήματος στην ηλεκτρονική διεύθυνση feksales@et.gr.
- Τα **ΦΕΚ σε έντυπη μορφή** διατίθενται σε μεμονωμένα φύλλα είτε απευθείας από το Τμήμα Πωλήσεων και Συνδρομητών, είτε ταχυδρομικά με την αποστολή αιτήματος παραγγελίας στην ηλεκτρονική διεύθυνση feksales@et.gr.
 - Το κόστος ενός ασπρόμαυρου ΦΕΚ από 1 έως 16 σελίδες είναι 1,00 €, αλλά για κάθε επιπλέον οκτασέλιδο (ή μέρος αυτού) προσαυξάνεται κατά 0,20 €. Το κόστος ενός έγχρωμου ΦΕΚ από 1 έως 16 σελίδες είναι 1,50 €, αλλά για κάθε επιπλέον οκτασέλιδο (ή μέρος αυτού) προσαυξάνεται κατά 0,30 €.
 - Το τεύχος Α.Σ.Ε.Π. διατίθεται δωρεάν.
 - Υπάρχει δυνατότητα ετήσιας συνδρομής οποιουδήποτε τεύχους σε έντυπη μορφή μέσω του Τμήματος Πωλήσεων και Συνδρομητών.

• Τρόποι αποστολής κειμένων προς δημοσίευση:

- A.** Αποστολή των εγγράφων προς δημοσίευση στο ΦΕΚ στην ηλεκτρονική διεύθυνση **https://eservices.et.gr**. Σχετικές εγκύκλιοι και οδηγίες στην ηλεκτρονική διεύθυνση του Εθνικού Τυπογραφείου (**www.et.gr**) στη διαδρομή **Ανακοινώσεις → Εγκύκλιοι**.
- B.** Κατ' εξαίρεση, όσοι πολίτες δεν διαθέτουν προηγμένη ψηφιακή υπογραφή μπορούν είτε να αποστέλλουν ταχυδρομικά, είτε να καταθέτουν με εκπρόσωπό τους κείμενα προς δημοσίευση εκτυπωμένα σε χαρτί στο Τμήμα Παραλαβής και Καταχώρισης Δημοσιευμάτων.

• Πληροφορίες, σχετικά με την αποστολή/κατάθεση εγγράφων προς δημοσίευση, την ημερήσια κυκλοφορία των Φ.Ε.Κ., με την πώληση των τευχών και με τους ισχύοντες τιμοκαταλόγους για όλες τις υπηρεσίες μας, περιλαμβάνονται στον ιστότοπο (**www.et.gr**). Επίσης μέσω του ιστότοπου δίδονται πληροφορίες σχετικά με την πορεία δημοσίευσης των εγγράφων, με βάση τον Κωδικό Αριθμό Δημοσιεύματος (ΚΑΔ). Πρόκειται για τον αριθμό που εκδίδει το Εθνικό Τυπογραφείο για όλα τα κείμενα που πληρούν τις προϋποθέσεις δημοσίευσης.

2. ΕΚΤΥΠΩΤΙΚΕΣ - ΕΚΔΟΤΙΚΕΣ ΑΝΑΓΚΕΣ ΤΟΥ ΔΗΜΟΣΙΟΥ

Το Εθνικό Τυπογραφείο ανταποκρινόμενο σε αιτήματα υπηρεσιών και φορέων του δημοσίου αναλαμβάνει να σχεδιάσει και να εκτυπώσει έντυπα, φυλλάδια, βιβλία, αφίσες, μπλοκ, μηχανογραφικά έντυπα, φακέλους για κάθε χρήση, κ.ά.

Επίσης σχεδιάζει ψηφιακές εκδόσεις, λογότυπα και παράγει οπτικοακουστικό υλικό.

Ταχυδρομική Διεύθυνση: **Καποδιστρίου 34, 10432 Αθήνα**

ΤΗΛΕΦΩΝΙΚΟ ΚΕΝΤΡΟ: 210 5279000

Ιστότοπος: **www.et.gr**

Πληροφορίες σχετικά με την λειτουργία του ιστότοπου: **helpdesk.et@et.gr**

Αποστολή εγγράφων προς δημοσίευση στο ΦΕΚ στην ηλεκτρονική διεύθυνση **https://eservices.et.gr**

ΕΞΥΠΗΡΕΤΗΣΗ ΚΟΙΝΟΥ

Πωλήσεις - Συνδρομές: (Ισόγειο, τηλ. 210 5279178 - 180)

Πληροφορίες: (Ισόγειο, Γραφείο 3 και τηλεφ. κέντρο 210 5279000)

Παραλαβή Δημοσιευτέας Ύλης: (Ισόγειο, τηλ. 210 5279167, 210 5279139)

Ωράριο για το κοινό: Δευτέρα έως και Παρασκευή: 8:00 - 13:30

