



# ΕΦΗΜΕΡΙΔΑ ΤΗΣ ΚΥΒΕΡΝΗΣΕΩΣ ΤΗΣ ΕΛΛΗΝΙΚΗΣ ΔΗΜΟΚΡΑΤΙΑΣ

2 Απριλίου 2025

ΤΕΥΧΟΣ ΤΕΤΑΡΤΟ

Αρ. Φύλλου 159

## ΠΕΡΙΕΧΟΜΕΝΑ

### ΑΠΟΦΑΣΕΙΣ

- 1 Κήρυξη δημόσιας δασικού χαρακτήρα έκτασης ως αναδασωτέας εμβαδού 8.082,97 τ.μ. στην περιοχή της Τοπικής Κοινότητας Στίβου, Δ.Ε. Απολλωνίας του Δήμου Βόλβης, Περιφερειακής Ενότητας Θεσσαλονίκης.
- 2 Κήρυξη αναδασωτέας έκτασης δασικού χαρακτήρα συνολικού εμβαδού 21.914,00 τετραγωνικών μέτρων στις θέσεις «Βορόλακες, Αγγιλίτσα, Στρογγυλή Λάκκα, Ψίλυθρα και Παλιοκκλήσι» Τοπικής Κοινότητας Μεταμόρφωσης, Δημοτικής Ενότητας Παπαφλέσσα, του Δήμου Πύλου-Νέστορος Νομού Μεσσηνίας.

### ΑΠΟΦΑΣΕΙΣ

Αριθμ. 105784

(1)

**Κήρυξη δημόσιας δασικού χαρακτήρα έκτασης ως αναδασωτέας εμβαδού 8.082,97 τ.μ. στην περιοχή της Τοπικής Κοινότητας Στίβου, Δ.Ε. Απολλωνίας του Δήμου Βόλβης, Περιφερειακής Ενότητας Θεσσαλονίκης.**

Ο ΓΕΝΙΚΟΣ ΓΡΑΜΜΑΤΕΑΣ ΔΑΣΩΝ  
ΤΟΥ ΥΠΟΥΡΓΕΙΟΥ ΠΕΡΙΒΑΛΛΟΝΤΟΣ  
ΚΑΙ ΕΝΕΡΓΕΙΑΣ

Έχοντας υπόψη:

1. Την παρ. 3 του άρθρου 117 του Συντάγματος.
2. Τον ν. 998/1979 «Περί προστασίας των δασών και δασικών εκτάσεων εν γένει της χώρας» (Α' 289) και ειδικότερα το άρθρο 38 παρ. 1 και το άρθρο 41.
3. Τον ν. 4727/2020 «Ψηφιακή Διακυβέρνηση (Ενσωμάτωση στην Ελληνική Νομοθεσία της Οδηγίας (ΕΕ) 2016/2102 και της Οδηγίας (ΕΕ) 2019/1024) -Ηλεκτρονικές Επικοινωνίες (Ενσωμάτωση στο Ελληνικό Δίκαιο της Οδηγίας (ΕΕ) 2018/1972) και άλλες διατάξεις» (Α' 184).
4. Την από 13.08.2022 Πράξη Νομοθετικού Περιεχομένου «α) Έκτακτα μέτρα για την αποτελεσματική προστασία και την ταχεία αποκατάσταση του φυσικού περιβάλλοντος, την άμεση στήριξη των πληγέντων από

τις πυρκαγιές του Ιουλίου/Αυγούστου 2021 και συναφείς διατάξεις» (Α' 143) η οποία κυρώθηκε με το άρθρο 2 του ν. 4824/2021 «Κύρωση: α) της από 5.8.2021 Πράξης Νομοθετικού Περιεχομένου "Έκτακτα μέτρα για την αντιμετώπιση του κινδύνου πυρκαγιών" (Α' 138) και β) της από 13.8.2021 Πράξης Νομοθετικού Περιεχομένου "Έκτακτα μέτρα για την αποτελεσματική προστασία (Α' 156)"» (Α' 156).

5. Τα άρθρα 47 έως 55 του ν. 4915/2022 «Εθνικό Στρατηγικό Σχέδιο Καταπολέμησης της Διαφθοράς, διατάξεις για θέματα ανθρώπινου δυναμικού και Οργανισμών Τοπικής Αυτοδιοίκησης, νομοθετικό πλαίσιο εκπαίδευσης των σπουδαστών/σπουδαστριών της Εθνικής Σχολής Δημόσιας Διοίκησης και Αυτοδιοίκησης για την ένταξη στον κλάδο Π.Ε. Επιτελικών Στελεχών, διατάξεις για την ολοκλήρωση της μεταφοράς των δασικών υπηρεσιών στο Υπουργείο Περιβάλλοντος και Ενέργειας, διατάξεις για την εφαρμογή του Εθνικού Σχεδίου Ανάκαμψης και Ανθεκτικότητας «Ελλάδα 2.0», Εθνική Σύμβαση Ομογενών και άλλες επείγουσες διατάξεις» (Α' 63).

6. Το π.δ. 6/2022 «Σύσταση και μετονομασία Γενικών Γραμματέων, σύσταση Ειδικής Γραμματείας, μεταφορά υπηρεσιών και αρμοδιοτήτων» (Α' 17).

7. Το π.δ. 132/2017 «Οργανισμός Υπουργείου Περιβάλλοντος και Ενέργειας (Υ.Π.ΕΝ.)» (Α' 160).

8. Την υπό στοιχεία ΥΠΕΝ/ΔΔΥ/48478/3594/16-05-2022 (Β' 2415) κοινή υπουργική απόφαση δύναμει της οποίας ορίστηκε ο καθορισμός των διοικητικών λεπτομερειών μεταφοράς των δασικών υπηρεσιών, του αντίστοιχου προσωπικού και λοιπών θεμάτων της παρ. 5 του άρθρου τρίτου της από 13.8.2021 Πράξης Νομοθετικού Περιεχομένου (Α' 143), η οποία κυρώθηκε με το άρθρο 2 του ν. 4824/2021 (Α' 156).

9. Την υπό στοιχεία ΥΠΕΝ/ΔΝΕΠ/83988/2740/25-08-2022 (Β' 4528) απόφαση των Υπουργού, Υφυπουργού και Γενικού Γραμματέα Δασών του Υπουργείου Περιβάλλοντος και Ενέργειας.

10. Τις υπ' αρ. 160417/1180/8-7-1980, 182447/3049/1980 και 154659/24-5-1982 εγκύκλιες διαταγές του Υπουργείου Γεωργίας.

11. Τον ν. 4061/2012 «Διαχείριση και προστασία ακινήτων Υπουργείου Αγροτικής Ανάπτυξης και Τροφίμων - Ρύθμιση εμπραγμάτων δικαιωμάτων και λοιπές διατάξεις» (Α' 66).

12. Το υπ' αρ. 68376/12-9-2013 έγγραφο της ΑΔΜΘ/ Γενική Διεύθυνση Δασών και Αγροτικών Υποθέσεων με το οποίο ορίζεται η διαδικασία έκδοσης απόφασης κήρυξης αναδασωτέων εκτάσεων.

13. Το υπ' αρ. 21638/11-04-2018 έγγραφο της Γενικής Διεύθυνσης Δασών και Αγροτικών Υποθέσεων με το οποίο χορηγούνται «Οδηγίες σύνταξης σχεδίων εγγράφων αποφάσεων κήρυξης αναδασωτέων και ανάκλησης-άρσης αποφάσεων κήρυξης αναδασωτέων».

14. Τα υπό στοιχεία Γ39682/28-04-2015 και Ε6671/22-08-2024 έγγραφα του Εθνικού Τυπογραφείου.

15. Την υπ' αρ. 14412/17.05.2022 διαταγή της Επιθεώρησης Δασικής Πολιτικής Μακεδονίας - Θράκης «Δομή εγγράφων δασικών υπηρεσιών».

16. Την υπ' αρ. 372156/21-10-2022 απόφαση του Γενικού Γραμματέα Δασών «Κύρωση δασικού χάρτη της Περιφερειακής Ενότητας Θεσσαλονίκης» (Δ' 815).

17. Το γεγονός ότι η έκταση που αναφέρεται στο θέμα αποτελεί δημόσια δασικού χαρακτήρα έκταση που καταστράφηκε λόγω πυρκαγιάς.

18. Το υπ' αρ. 98561/13-03-2025 έγγραφο του Δασαρχείου Σταυρού στο οποίο προτείνεται η κήρυξη της έκτασης, που αναφέρεται στο θέμα, ως αναδασωτέας με συνημμένη την υπ' αρ. 98455/13-03-2025 έκθεση αυτοψίας-εισήγηση της δασοπόνου Μαρίας Καραμήτρου, με το περιεχόμενο των οποίων και συμφωνούμε.

19. Το γεγονός ότι δεν προκύπτει δαπάνη για τον κρατικό προϋπολογισμό, αποφασίζουμε:

Κηρύσσουμε ως αναδασωτέα έκταση εμβαδού οκτώ χιλιάδων ογδόντα δύο τετραγωνικών μέτρων και ενενήντα επτά εκατοστών του τετραγωνικού μέτρου (Ε=8.082,97 τ.μ.) στην περιοχή της Τοπικής Κοινότητας Στίβου, Δ.Ε. Απολλωνίας του Δήμου Βόλβης, Περιφερειακής Ενότητας Θεσσαλονίκης, με σκοπό την προστασία, αποκατάσταση της δασικής βλάστησης με φυσική ή τε-

χνητή αναδάσωση και τη διατήρηση του χαρακτήρα της ως δασικού χαρακτήρα έκτασης, ώστε να αποκλεισθεί η διάθεση της προαναφερθείσας έκτασης που άλλαξε μορφή λόγω πυρκαγιάς, για άλλο σκοπό.

Η ως άνω δημόσια δασικού χαρακτήρα έκταση, αποτυπώνεται με στοιχεία κορυφών (1, 2, 3, 4, 5, 6, 7, 8, 1) στο από 12-03-2025 εξαρτημένο από το Εθνικό Τριγωνομετρικό Δίκτυο της χώρας σε σύστημα συντεταγμένων ΕΓΣΑ '87 τοπογραφικό διάγραμμα που συντάξε η Δασοπόνος Μαρία Καραμήτρου, το οποίο αποτελεί αναπόσπαστο στοιχείο της παρούσας.

Τα όρια της κηρυγμένης ως αναδασωτέας έκτασης είναι τα εξής:

Βόρεια:	με δασική έκταση.
Νότια:	με μη δασική έκταση
Ανατολικά:	με δασική και μη δασική έκταση
Δυτικά:	με μη δασική έκταση

Στον κυρωμένο και αναμορφωμένο δασικό χάρτη της περιοχής η ως άνω έκταση φέρει το χαρακτηρισμό «δάση και δασικές εκτάσεις στις α/φ παλαιότερης και πρόσφατης λήψης» με επιπλέον πληροφορία 1 «εντός ορίων εποικισμού» (ΔΔ1).

Η δασική βλάστηση που κάηκε αποτελούνταν από φτελιές, βάτα και βούρλα.

Κατά της παρούσας απόφασης επιτρέπεται υποβολή αίτησης ακύρωσης στο Τριμελές Διοικητικό Εφετείο Θεσσαλονίκης (άρθρο 47 του ν. 3900/2010, Α' 213), εντός προθεσμίας εξήντα (60) ημερών, αρχόμενη από την επομένη της δημοσίευσής της (άρθρο 46 π.δ. 18/1989).

Επίσης, κατά της παρούσας απόφασης επιτρέπεται υποβολή αίτησης ανάκλησης ή τροποποίησης προς τον Γενικό Γραμματέα Δασών από οποιονδήποτε έχει έννομο συμφέρον, σύμφωνα με τις διατάξεις της παρ. 4 του άρθρου 44 του ν. 998/1979.

ΚΥΡΙΑΚΙ ΤΣΑΟΥΣΙΔΟΥ  
19/03/2025 11:39  
ΑΚΡΙΒΕΣ ΑΝΤΙΓΡΑΦΟ

Ανήκει στην αριθμ. **105794/18-3-2025**  
Απόφαση του Γενικού Γραμματέα Δασών

**ΚΗΡΥΞΗ ΑΝΑΔΑΣΩΤΕΑΣ ΕΚΤΑΣΗΣ**

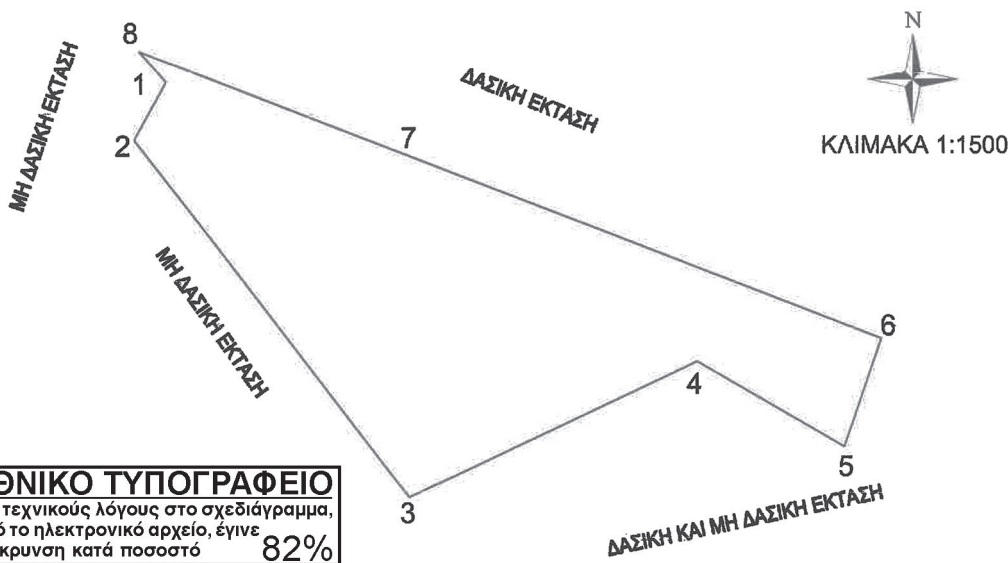
Λόγω πυρκαγιάς, συνολικού εμβαδού 8.082,97 τ.μ. που βρίσκεται στην περιοχή της Τ.Κ. Στίβου Δ.Ε Απολλωνίας του Δήμου Βόλβης Π.Ε. Θεσσαλονίκης, τμήμα του υπ' αριθμ. 48γ κοινόχρηστο "Λειβάδι" του αγροκτήματος Στίβου Οριστικής Διανομής έτους 1931 όπως αυτό περιγράφεται και ορίζεται κατωτέρω.



ΑΠΕΙΚΟΝΙΣΗ ΚΑΜΜΕΝΗΣ ΕΚΤΑΣΗΣ

Πίνακας Συντεταγμένων ΕΓΣΑ 87  
Εμβαδόν τεμαχίου = 8.082,97 τ.μ.

α/α	Χ	Υ
1	441638.71	4502290.94
2	441631.06	4502276.81
3	441697.59	4502190.85
4	441767.06	4502223.82
5	441802.86	4502203.30
6	441811.57	4502229.39
7	441696.71	4502273.47
8	441632.24	4502298.22



**ΕΘΝΙΚΟ ΤΥΠΟΓΡΑΦΕΙΟ**  
Για τεχνικούς λόγους στο σχεδιάγραμμα, από το ηλεκτρονικό αρχείο, έγινε σμίκρυνση κατά ποσοστό **82%**

Σταυρός 12 / 03 / 2025

Θεσσαλονίκη ...18...03.../2025

Η Συντάκτης

Η Αν. Προϊσταμένη  
του Δασαρχείου Σταυρού

Ο Διευθυντής Δασών  
Ν. Θεσ/νίκης

Ο Επιθ. Εφαρμογής  
Δασικής Πολιτικής  
Μακεδονίας-Θράκης

Μαρία Καραμήτρου  
Δασοπόνος

Μαρία Καραμήτρου  
Δασοπόνος

Δρ. Ιάκωβος Παπαδόπουλος  
Δασολόγος

Δρ. Νικήτας Φραγκισκάκης  
Γενικός Διευθυντής

Η απόφαση αυτή να δημοσιευθεί στην Εφημερίδα της Κυβερνήσεως.

Θεσσαλονίκη, 18 Μαρτίου 2025

Με εντολή Γενικού Γραμματέα Δασών  
Ο Προϊστάμενος Επιθεώρησης Εφαρμογής  
Δασικής Πολιτικής Μακεδονίας Θράκης  
ΝΙΚΗΤΑΣ ΦΡΑΓΚΙΣΚΑΚΗΣ

Αριθμ. 110435

(2)

**Κήρυξη αναδασωτέας έκτασης δασικού χαρακτήρα συνολικού εμβαδού 21.914,00 τετραγωνικών μέτρων στις θέσεις «Βορόλακες, Αγριλίτσα, Στρογγυλή Λάκκα, Ψίλυθρα και Παλιοκκλήσι» Τοπικής Κοινότητας Μεταμόρφωσης, Δημοτικής Ενότητας Παπαφλέσσα, του Δήμου Πύλου-Νέστορος Νομού Μεσσηνίας.**

Ο ΓΕΝΙΚΟΣ ΓΡΑΜΜΑΤΕΑΣ ΔΑΣΩΝ  
ΤΟΥ ΥΠΟΥΡΓΕΙΟΥ ΠΕΡΙΒΑΛΛΟΝΤΟΣ  
ΚΑΙ ΕΝΕΡΓΕΙΑΣ

Έχοντας υπόψη:

1. Τα άρθρα 24 παρ. 1 και 117 παρ. 3 του Συντάγματος.
2. Το άρθρο 90 του Κώδικα Νομοθεσίας για την Κυβέρνηση και τα κυβερνητικά όργανα (π.δ. 63/2005, Α' 98), το οποίο διατηρήθηκε σε ισχύ με την περ. 22 του άρθρου 119 του ν. 4622/2019 (Α' 133).
3. Την από 13-8-2021 Πράξη Νομοθετικού Περιεχομένου «Έκτακτα μέτρα για την αποτελεσματική προστασία και την ταχεία αποκατάσταση του φυσικού περιβάλλοντος, την άμεση στήριξη των πληγέντων από τις πυρκαγιές του Ιουλίου/Αυγούστου 2021 και συναφείς διατάξεις (Α' 143), η οποία κυρώθηκε με το άρθρο 2 του ν. 4824/2021 (Α' 156). Τον ν. 4824/2021 «Κύρωση: α) της από 5.8.2021 Πράξης Νομοθετικού Περιεχομένου "Έκτακτα μέτρα για την αντιμετώπιση του κινδύνου πυρκαγιών" (Α' 138) και β) της από 13.8.2021 Πράξης Νομοθετικού Περιεχομένου "Έκτακτα μέτρα για την αποτελεσματική προστασία και την ταχεία αποκατάσταση του φυσικού περιβάλλοντος, την άμεση στήριξη των πληγέντων από τις πυρκαγιές του Ιουλίου/Αυγούστου 2021 και συναφείς διατάξεις" (Α' 143) και άλλες διατάξεις, άρθρο 3 «Κάθετη οργάνωση και υπαγωγή των Δασικών Υπηρεσιών στο Υπουργείο Περιβάλλοντος και Ενέργειας» (Α' 156).
4. Το Β' Μέρος «Διατάξεις για την ολοκλήρωση της μεταφοράς των δασικών υπηρεσιών στο Υπουργείο Περιβάλλοντος και Ενέργειας» του ν. 4915/2022 (Α' 63).
5. Την υπό στοιχεία ΥΠΕΝ/ΔΔΥ/48478/3594/16-5-2022 κοινή υπουργική απόφαση «Καθορισμός των διοικητικών λεπτομερειών μεταφοράς των δασικών υπηρεσιών, του αντίστοιχου προσωπικού και λοιπών θεμάτων της παρ. 5 του άρθρου τρίτου της από 13.8.2021 Πράξης νομοθετικού Περιεχομένου (Α' 143) η οποία κυρώθηκε με το άρθρο 2 του ν. 4824/2021 (Α' 156)» (Β' 2415)
6. Το π.δ. 132/2017 «Οργανισμός Υπουργείου Περιβάλλοντος και Ενέργειας (Υ.Π.ΕΝ) (Α' 160), όπως τροποποιήθηκε με το π.δ. 29/2022 (Α' 77).

7. Το άρθρο 1 του π.δ. 6/2022 «Σύσταση και μετονομασία Γενικών Γραμματειών, σύσταση Ειδικής Γραμματείας, μεταφορά υπηρεσιών και αρμοδιοτήτων» (Α' 17) με το οποίο συστάθηκε Γενική Γραμματεία Δασών.

8. Τα άρθρα 47 έως 55 του ν. 4915/2022 (Α' 63).

9. Την υπ' αρ. 160635/10-9-2021 διαπιστωτική πράξη Συντονιστή Α.Δ.Π.Δ.Ε.&Ι. «Μεταφορά προσωπικού των Δασικών Υπηρεσιών της Αποκεντρωμένης Διοίκησης Πελοποννήσου, Δυτικής Ελλάδας και Ιονίου στο Υπουργείο Περιβάλλοντος και Ενέργειας» (Β' 4493).

10. Την υπό στοιχεία ΥΠΕΝ/ΔΔΥ/50878/3749/20-5-2022 εγκύκλιο διαταγή ΥΠΕΝ «Εγκύκλιες οδηγίες για τη λειτουργία των Περιφερειακών Δασικών Υπηρεσιών, χρήση λογοτύπου» (ΨΓΒΩ4653Π8-ΩΧ6).

11. Την υπό στοιχεία ΥΠΕΝ/ΥΠΡΓ/79859/5910/25-07-2023 κοινή απόφαση του Πρωθυπουργού και του Υπουργού Περιβάλλοντος και Ενέργειας «Διορισμός Γενικού Γραμματέα Δασών του Υπουργείου Περιβάλλοντος και Ενέργειας» (Υ.Ο.Δ.Δ. 745).

12. Την υπό στοιχεία ΥΠΕΝ/ΔΔΥ/62511/4542/17-06-2022 (Β' 3145) διαπιστωτική πράξη κατάταξης και τοποθέτησης του προσωπικού των Περιφερειακών Δασικών Υπηρεσιών του Υπουργείου Περιβάλλοντος και Ενέργειας.

13. Την υπό στοιχεία ΥΠΕΝ/ΔΝΕΠ/83988/2740/25-8-2022 (Β' 4528) απόφαση περί εξουσιοδότησης υπογραφής.

14. Τον ν. 3208/2003 (Α' 303).

15. Τον ν. 998/1979 (Α' 289) και ειδικότερα:

α) Του άρθρου 41, β) του άρθρου 38 παρ. 1 όπως αντικαταστάθηκε από το άρθρο 35 παρ. 1 του ν. 4280/2014 (Α' 159) και από το άρθρο 32 του ν. 4342/2015 (Α' 143) και γ) του άρθρου 70 παρ. 3, όπως αντικαταστάθηκε από το άρθρο 1 παρ. 15 του ν. 3208/2003 (Α' 303).

16. Τις διαταγές του Υπουργείου Γεωργίας:

α) 160417/1180/8-7-1980 β) 182447/3049/24-9-1980.

17. Την υπ' αρ. 221525/4195/21-9-2011 διαταγή Υπ.Π.Ε.Κ.Α. (ΑΔΑ: 4Α8Η0-ΙΔΩ).

18. Το υπ' αρ. 153373/441/22-2-2017 έγγραφο Υπ.Π.ΕΝ. «Περιοχές κηρυγμένων αναδασωτέων εκτάσεων στους αναρτημένους δασικούς χάρτες» (ΑΔΑ: 61ΤΗ4653Π8-Ω7Θ).

19. Την υπ' αρ. 108128/20-3-2025 πρόταση του Δασαρχείου Καλαμάτας περί κηρύξεως αναδασωτέας, της αναφερομένης στο θέμα έκτασης.

20. Την σύμφωνη γνώμη της Διεύθυνσης Δασών Ν. Μεσσηνίας, αποφασίζουμε:

Κηρύσσουμε ως αναδασωτέα, με σκοπό την προστασία για την επαναδημιουργία της δασικής βλάστησης, αποτελούμενη από άτομα σχίνου, πουρναριού, αγριελιάς, κ.λπ. που καταστράφηκε από πυρκαγιά που εκδηλώθηκε την 20η-07-2024 την έκταση δασικού χαρακτήρα εμβαδού είκοσι ενός χιλιάδων εννιάκοσίων δεκατεσσάρων τετραγωνικών μέτρων (21.914,00 τ.μ.) που βρίσκεται στις θέσεις «Βορόλακες, Αγριλίτσα, Στρογγυλή Λάκκα, Ψίλυθρα και Παλιοκκλήσι» Τοπικής Κοινότητας Μεταμόρφωσης, Δημοτικής Ενότητας Παπαφλέσσα, Δήμου Πύλου-Νέστορος του Νομού Μεσσηνίας.

Η καείσα έκταση προσδιορίζεται από τμήματα Ε(1) με σημεία: [1, 2, 3,...333, 34, 1], Ε(2) με σημεία [1, 2, 3... 13, 14, 1], Ε(3) με σημεία [1, 2, 3,..., 17, 18, 1], και κατά τμήμα έχει όρια:

**ΤΜΗΜΑ Ε(1):**

Ανατολικά: Με αγροκτήματα κατοίκων περιοχής.

Δυτικά: Με δημόσια δασική έκταση-δάσος.

Βόρεια: Με δημόσια δασική έκταση-δάσος και με αγροκτήματα κατοίκων περιοχής.

Νότια: Με αγροκτήματα κατοίκων περιοχής.

**ΤΜΗΜΑ Ε(2):**

Ανατολικά: Με αγροκτήματα κατοίκων περιοχής.

Δυτικά: Με αγροκτήματα κατοίκων περιοχής.

Βόρεια: Με αγροκτήματα κατοίκων περιοχής.

Νότια: Με αγροκτήματα κατοίκων περιοχής.

**ΤΜΗΜΑ Ε(3):**

Ανατολικά: Με αγροκτήματα κατοίκων περιοχής.

Δυτικά: Με δημόσια δασική έκταση-δάσος και αναδασωτέα, λόγω πυρκαγιάς, έκτα ση δασικού χαρακτήρα (αριθμ. 1027/2012 απόφαση Γ.Γ.Α.Δ.Π.ΔΕ.&Ι.).

Βόρεια: Με δημόσια δασική έκταση-δάσος και με αγροκτήματα κατοίκων περιοχής.

Νότια: Με δημόσια δασική έκταση-δάσος και αναδασωτέα, λόγω πυρκαγιάς, έκτα ση δασικού χαρακτήρα (αριθμ. 1027/2012 απόφαση Γ.Γ.Α.Δ.Π.ΔΕ.&Ι.) και με αγροκτήματα κατοίκων περιοχής.

Όπως φαίνεται στο από 14-3-2025 συνημμένο τοπογραφικό διάγραμμα κλίμακας 1:2.000 που συντάχθηκε από τον Δασοπόνο του Δασαρχείου Καλαμάτας Κυριάκο Πίκουλα και εντοπίζεται στο απόσπασμα Φ.Χ. «Μελιγαλά» κλίμακας 1:50.000 και αποτελεί αναπόσπαστο μέρος της απόφασης αυτής. Προβλέπεται φυσική αναγέννηση της δασικής βλάστησης που καταστράφηκε.

Άσκηση αίτησης ακύρωσης κατά αυτής κατατίθεται ενώπιον του (οικείου) Τριμελούς Εφετείου εντός εξήντα (60) ημερών από την επόμενη της δημοσίευσης ή της κοινοποίησης της.

Από την εφαρμογή των κανονιστικών διατάξεων της απόφασης αυτής δεν προκαλείται δαπάνη σε βάρος του κρατικού προϋπολογισμού.

ΤΟΠΟΓΡΑΦΙΚΟ ΔΙΑΓΡΑΜΜΑ

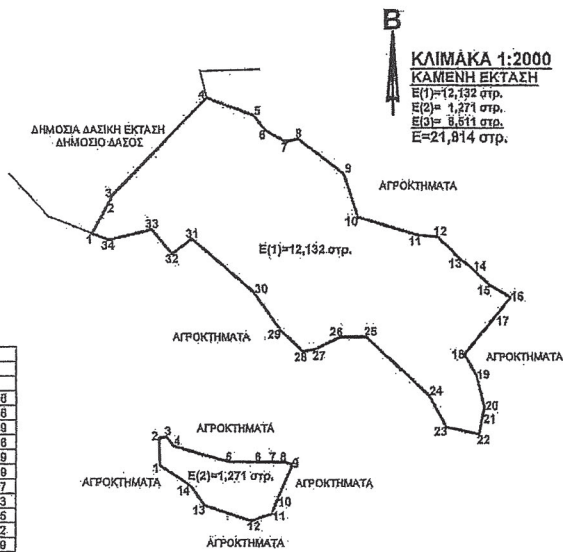
ΔΗΜΟΣΙΑΣ ΔΑΣΙΚΗΣ ΕΚΤΑΣΗΣ - ΔΗΜΟΣΙΟΥ ΔΑΣΟΥΣ ΣΥΝΟΛΙΚΟΥ ΕΜΒΑΔΟΥ 21,914 στρ. ΣΤΙΣ ΘΕΣΕΙΣ "ΒΟΡΟΛΑΚΕΣ, ΑΓΡΙΑΛΙΤΣΑ, ΣΤΡΟΓΓΥΛΗ ΛΑΚΑ, ΨΙΛΥΦΘΑ & ΠΑΛΙΟΚΛΗΣΙ" ΠΕΡΙΟΧΕΣ ΤΗΣ ΤΟΠΙΚΗΣ ΚΟΙΝΟΤΗΤΑΣ ΜΕΤΑΜΟΡΦΩΣΗΣ, ΔΗΜΟΤΙΚΗΣ ΕΝΟΤΗΤΑΣ ΠΑΠΑΦΛΕΣΣΑ ΤΟΥ ΔΗΜΟΥ ΠΥΛΟΥ - ΝΕΣΤΟΡΟΣ ΠΟΥ Η ΔΑΣΙΚΗ ΒΛΑΣΤΗΣΗ ΚΑΤΑΣΤΡΑΦΗΚΕ ΑΠΟ ΠΥΡΚΑΓΙΑ ΤΗΝ 20-7-2024

ΕΚΤΑΣΗ ΠΟΥ ΘΑ ΚΗΡΥΧΘΕΙ ΑΝΑΔΑΣΩΤΕΑ: Ε(1)+Ε(2)+Ε(3)=21,914 στρ.

**ΕΘΝΙΚΟ ΤΥΠΟΓΡΑΦΕΙΟ**  
Για τεχνικούς λόγους στο σχεδιάγραμμα, από το ηλεκτρονικό αρχείο, έγινε σμίκρυνση κατά ποσοστό **61%**

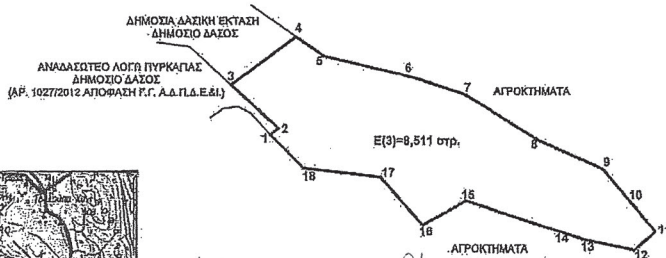
ΠΙΝΑΚΑΣ ΣΥΝΤΕΤΑΓΜΕΝΩΝ Ε(1)=12,192 στρ.

Χ	Ψ	
1	301168.7374	4102846.9308
2	301168.9486	4102860.2082
3	301168.0430	4102864.3953
4	301212.8886	4102810.6654
5	301234.7724	4102002.2991
6	301240.3287	4102895.1654
7	301249.4588	4102889.8537
8	301285.9391	4102891.0543
9	301277.1898	4102874.7711
10	301283.8527	4102854.6418
11	301311.9447	4102846.3132
12	301321.8205	4102846.4136
13	301330.8360	4102836.3119
14	301339.0910	4102829.8032
15	301346.4219	4102822.9310
16	301356.5222	4102817.2673
17	301349.5372	4102808.9713
18	301334.0549	4102790.5832
19	301340.0658	4102780.5128
20	301343.7396	4102766.0797
21	301342.5483	4102780.5559
22	301341.0129	4102763.4399
23	301325.4233	4102756.7006
24	301317.0992	4102771.6285
25	301287.8103	4102798.6509
26	301275.3860	4102798.5161
27	301282.9625	4102792.8270
28	301257.8306	4102791.8675
29	301247.8047	4102801.2943
30	301234.5148	4102819.7254
31	301205.5186	4102844.4783
32	301198.1661	4102831.2785
33	301186.6639	4102848.8510
34	301166.3884	4102843.8501



ΠΙΝΑΚΑΣ ΣΥΝΤΕΤΑΓΜΕΝΩΝ Ε(2)=1,271 στρ.

Χ	Ψ	
1	301457.5848	4102807.5088
2	301457.1614	4102820.2088
3	301460.6567	4102820.5979
4	301464.1464	4102818.3958
5	301488.8898	4102809.2019
6	301604.1615	4102809.2019
7	301610.4934	4102808.0607
8	301616.2185	4102808.9903
9	301620.0172	4102808.1036
10	301613.0415	4102891.2102
11	301610.3131	4102894.5029
12	301500.6094	4102881.2269
13	301478.7516	4102888.8702
14	301471.9781	4102897.9838



Αντικ. στην αριθμ. 110435/20-3-2025  
αρθρο 64 Διαν. Δομών Μεσογίας

ΠΙΝΑΚΑΣ ΣΥΝΤΕΤΑΓΜΕΝΩΝ Ε(3)=8,511 στρ.

Χ	Ψ	
1	301232	4102536
2	301236	4102539
3	301213.6540	4102550.3083
4	301244.3248	4102581.7677
5	301257.2371	4102572.8050
6	301289.6783	4102582.8474
7	301323.9264	4102554.9701
8	301350.3283	4102533.4763
9	301380.0711	4102519.9805
10	301401.4522	4102506.7957
11	301414.8738	4102481.2354
12	301404.8481	4102482.6419
13	301380.5000	4102487.8548
14	301389.6885	4102491.2232
15	301324.8428	4102505.5578
16	301304.1346	4102494.1574
17	301284.2247	4102516.4488
18	301247.7121	4102520.4174

ΠΥΛΟΣ 14-3-2025  
Ο ΣΥΝΤΑΚΤΗΣ

ΚΥΡΙΑΚΟΣ ΠΙΚΟΥΛΑΣ  
ΔΑΣΟΠΟΝΟΣ

ΚΑΛΑΜΑΤΑ 20-3-2025  
Φ.Δ.Σ. ΑΡΧΗΣ ΚΑΛΑΜΑΤΑΣ

ΚΑΛΑΜΑΤΑ 20-3-2025  
Δ. ΑΝΑΠΤΥΞΗΣ ΚΑΙ ΠΡΟΤΕΚΤΟΝΙΣΜΟΥ ΤΗΣ ΔΑΣΩΝ ΜΕΣΣΗΝΙΑΣ

ΠΑΤΡΑ 20-3-2025  
Ο ΠΡΟΣΤΑΜΕΝΟΣ ΕΠΙΘΕΩΡΗΣΗΣ  
ΔΑΣΙΚΗΣ ΠΟΛΙΤΙΚΗΣ

ΝΙΚΙΤΑΣ ΜΑΖΙΣ  
20/03/2025 10:30  
ΝΙΚΙΤΑΣ ΜΑΖΙΣ  
ΔΑΣΟΛΟΓΟΣ

Η απόφαση αυτή να δημοσιευθεί στην Εφημερίδα της Κυβερνήσεως.

Πάτρα, 20 Μαρτίου 2025

Με εντολή Γενικού Γραμματέα Δασών  
Ο Προϊστάμενος Επιθεώρησης Εφαρμογής  
Δασικής Πολιτικής Πελοποννήσου,  
Δυτικής Ελλάδας και Ιονίου  
ΝΙΚΗΤΑΣ ΜΑΖΗΣ



## ΕΘΝΙΚΟ ΤΥΠΟΓΡΑΦΕΙΟ

Το Εθνικό Τυπογραφείο αποτελεί δημόσια υπηρεσία υπαγόμενη στην Προεδρία της Κυβέρνησης και έχει την ευθύνη τόσο για τη σύνταξη, διαχείριση, εκτύπωση και κυκλοφορία των Φύλλων της Εφημερίδας της Κυβερνήσεως (ΦΕΚ), όσο και για την κάλυψη των εκτυπωτικών - εκδοτικών αναγκών του δημοσίου και του ευρύτερου δημόσιου τομέα (ν. 3469/2006/Α' 131 και π.δ. 29/2018/Α'58).

### 1. ΦΥΛΛΟ ΤΗΣ ΕΦΗΜΕΡΙΔΑΣ ΤΗΣ ΚΥΒΕΡΝΗΣΕΩΣ (ΦΕΚ)

- Τα **ΦΕΚ σε ηλεκτρονική μορφή** διατίθενται δωρεάν στο **www.et.gr**, την επίσημη ιστοσελίδα του Εθνικού Τυπογραφείου. Όσα ΦΕΚ δεν έχουν ψηφιοποιηθεί και καταχωριστεί στην ανωτέρω ιστοσελίδα, ψηφιοποιούνται και αποστέλλονται επίσης δωρεάν με την υποβολή αιτήματος στην ηλεκτρονική διεύθυνση feksales@et.gr.
- Τα **ΦΕΚ σε έντυπη μορφή** διατίθενται σε μεμονωμένα φύλλα είτε απευθείας από το Τμήμα Πωλήσεων και Συνδρομητών, είτε ταχυδρομικά με την αποστολή αιτήματος παραγγελίας στην ηλεκτρονική διεύθυνση feksales@et.gr.
  - Το κόστος ενός ασπρόμαυρου ΦΕΚ από 1 έως 16 σελίδες είναι 1,00 €, αλλά για κάθε επιπλέον οκτασέλιδο (ή μέρος αυτού) προσαυξάνεται κατά 0,20 €. Το κόστος ενός έγχρωμου ΦΕΚ από 1 έως 16 σελίδες είναι 1,50 €, αλλά για κάθε επιπλέον οκτασέλιδο (ή μέρος αυτού) προσαυξάνεται κατά 0,30 €.
  - Το τεύχος Α.Σ.Ε.Π. διατίθεται δωρεάν.
  - Υπάρχει δυνατότητα ετήσιας συνδρομής οποιουδήποτε τεύχους σε έντυπη μορφή μέσω του Τμήματος Πωλήσεων και Συνδρομητών.

#### • Τρόποι αποστολής κειμένων προς δημοσίευση:

**A.** Αποστολή των εγγράφων προς δημοσίευση στο ΦΕΚ στην ηλεκτρονική διεύθυνση **https://eservices.et.gr**. Σχετικές εγκύκλιοι και οδηγίες στην ηλεκτρονική διεύθυνση του Εθνικού Τυπογραφείου (**www.et.gr**) στη διαδρομή **Ανακοινώσεις → Εγκύκλιοι**.

**B.** Κατ' εξαίρεση, όσοι πολίτες δεν διαθέτουν προηγμένη ψηφιακή υπογραφή μπορούν είτε να αποστέλλουν ταχυδρομικά, είτε να καταθέτουν με εκπρόσωπό τους κείμενα προς δημοσίευση εκτυπωμένα σε χαρτί στο Τμήμα Παραλαβής και Καταχώρισης Δημοσιευμάτων.

• Πληροφορίες, σχετικά με την αποστολή/κατάθεση εγγράφων προς δημοσίευση, την ημερήσια κυκλοφορία των Φ.Ε.Κ., με την πώληση των τευχών και με τους ισχύοντες τιμοκαταλόγους για όλες τις υπηρεσίες μας, περιλαμβάνονται στον ιστότοπο (**www.et.gr**). Επίσης μέσω του ιστότοπου δίδονται πληροφορίες σχετικά με την πορεία δημοσίευσης των εγγράφων, με βάση τον Κωδικό Αριθμό Δημοσιεύματος (ΚΑΔ). Πρόκειται για τον αριθμό που εκδίδει το Εθνικό Τυπογραφείο για όλα τα κείμενα που πληρούν τις προϋποθέσεις δημοσίευσης.

### 2. ΕΚΤΥΠΩΤΙΚΕΣ - ΕΚΔΟΤΙΚΕΣ ΑΝΑΓΚΕΣ ΤΟΥ ΔΗΜΟΣΙΟΥ

Το Εθνικό Τυπογραφείο ανταποκρινόμενο σε αιτήματα υπηρεσιών και φορέων του δημοσίου αναλαμβάνει να σχεδιάσει και να εκτυπώσει έντυπα, φυλλάδια, βιβλία, αφίσες, μπλοκ, μηχανογραφικά έντυπα, φακέλους για κάθε χρήση, κ.ά.

Επίσης σχεδιάζει ψηφιακές εκδόσεις, λογότυπα και παράγει οπτικοακουστικό υλικό.

Ταχυδρομική Διεύθυνση: **Καποδιστρίου 34, 10432 Αθήνα**

**ΤΗΛΕΦΩΝΙΚΟ ΚΕΝΤΡΟ: 210 5279000**

Ιστότοπος: **www.et.gr**

Πληροφορίες σχετικά με την λειτουργία του ιστότοπου: **helpdesk.et@et.gr**

Αποστολή εγγράφων προς δημοσίευση στο ΦΕΚ στην ηλεκτρονική διεύθυνση

**https://eservices.et.gr**

#### **ΕΞΥΠΗΡΕΤΗΣΗ ΚΟΙΝΟΥ**

**Πωλήσεις - Συνδρομές:** (Ισόγειο, τηλ. 210 5279178 - 180)

**Πληροφορίες:** (Ισόγειο, Γραφείο 3 και τηλεφ. κέντρο 210 5279000)

**Παραλαβή Δημοσιευτέας Ύλης:** (Ισόγειο, τηλ. 210 5279167, 210 5279139)

**Ωράριο για το κοινό:** Δευτέρα έως και Παρασκευή: 8:00 - 13:30

